

1. Ausgabe 2024

VISITENKARTEN  
kommunaler Arbeitsmarkt



Friedländer Tor in Neubrandenburg  
Quelle: Hubert Schöddert

Beschäftigung



Arbeitslosigkeit



Hilfebedürftigkeit SGB II





---

## Wir über uns

Geschäftsführung der  
Agentur für Arbeit  
Neubrandenburg



Andreas Wegner  
Vorsitzender der  
Geschäftsführung



Andreas Böhning  
Geschäftsführer  
Operativ



Karin Klawun  
Geschäftsführerin  
Interner Service

Geschäftsführungen  
der Jobcenter  
im Landkreis



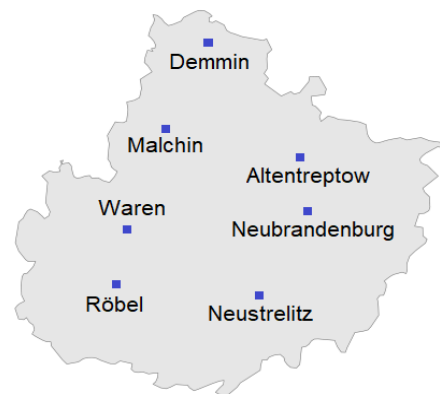
Guido Dörband  
Geschäftsführer JC  
Mecklenburgische  
Seenplatte-Süd



Stephan Bünning  
Geschäftsführer JC  
Mecklenburgische  
Seenplatte-Nord

Die Agentur für Arbeit Neubrandenburg

- umfasst geografisch den Landkreis Mecklenburgische Seenplatte.
- hat ihren Hauptsitz in Neubrandenburg und weitere Geschäftsstellen in Altentreptow, Demmin, Malchin, Neustrelitz, Röbel und Waren.
- beschäftigt 100 Mitarbeiterinnen und Mitarbeiter (Stand: 03/2024), davon 81 in der Beratung und Vermittlung, darunter 22 im gemeinsamen Arbeitgeberservice.



Das Jobcenter Mecklenburgische Seenplatte-Süd

- erbringt seine Dienstleistungen an den Standorten Neubrandenburg und Neustrelitz.
- beschäftigt 251 Mitarbeiterinnen und Mitarbeiter (u.a. 114 Markt & Integration, 100 Leistungsgewährung).

Das Jobcenter Mecklenburgische Seenplatte-Nord

- erbringt seine Dienstleistungen an den Standorten Waren, Altentreptow, Demmin und Malchin.
- beschäftigt 186 Mitarbeiterinnen und Mitarbeiter (u.a. 60 Markt & Integration, 73 Leistungsgewährung).

## Kontakt

### Agentur für Arbeit Neubrandenburg

Herr Wegner 0395 766 2010

Herr Böhning 0395 766 2011

[Neubrandenburg.Geschaeftsfuehrung@arbeitsagentur.de](mailto:Neubrandenburg.Geschaeftsfuehrung@arbeitsagentur.de)

### Jobcenter im Landkreis

Herr Dörband 0395 766 3000

[JC-MSE-Sued.Geschaeftsfuehrung@jobcenter-ge.de](mailto:JC-MSE-Sued.Geschaeftsfuehrung@jobcenter-ge.de)

Herr Bünning 03991 186 500

[JC-MSE-Nord.Geschaeftsfuehrung@jobcenter-ge.de](mailto:JC-MSE-Nord.Geschaeftsfuehrung@jobcenter-ge.de)

Weitere Kontaktmöglichkeiten ergeben sich

#### online

[www.arbeitsagentur.de/neubrandenburg](http://www.arbeitsagentur.de/neubrandenburg)

[https://www.jobcenter\\_MSE-Süd.de](https://www.jobcenter_MSE-Süd.de)

[https://www.jobcenter\\_MSE-Nord.de](https://www.jobcenter_MSE-Nord.de)

#### telefonisch

für Privatpersonen 0800 45555 00

für Unternehmen 0800 45555 20

#### Impressum:

Agentur für Arbeit Neubrandenburg

Ponyweg 37 - 43

17034 Neubrandenburg

1. Ausgabe 2024

© Statistik der Bundesagentur für Arbeit  
Auftrag 354110 und eigene Berechnungen

---

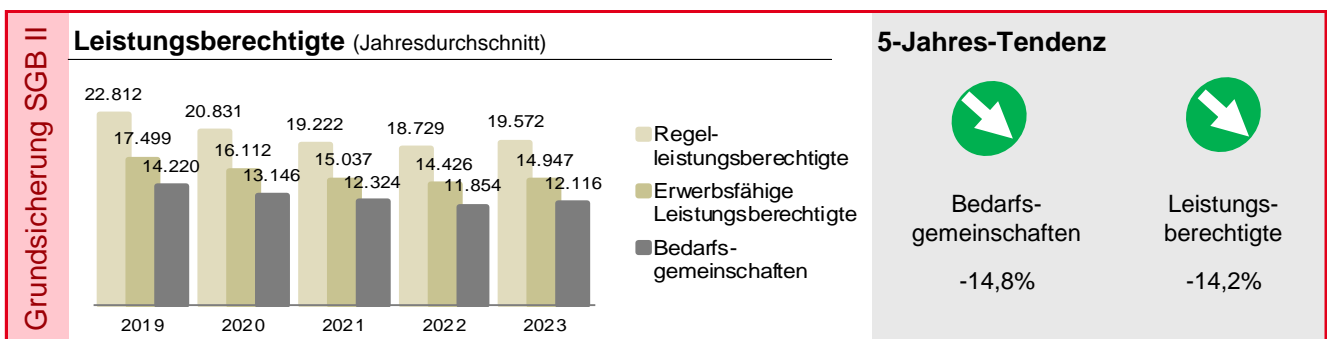
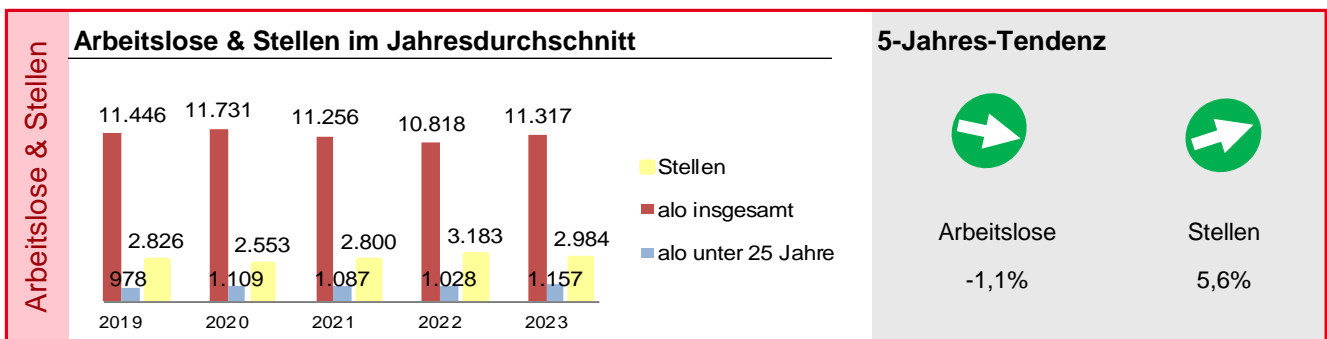
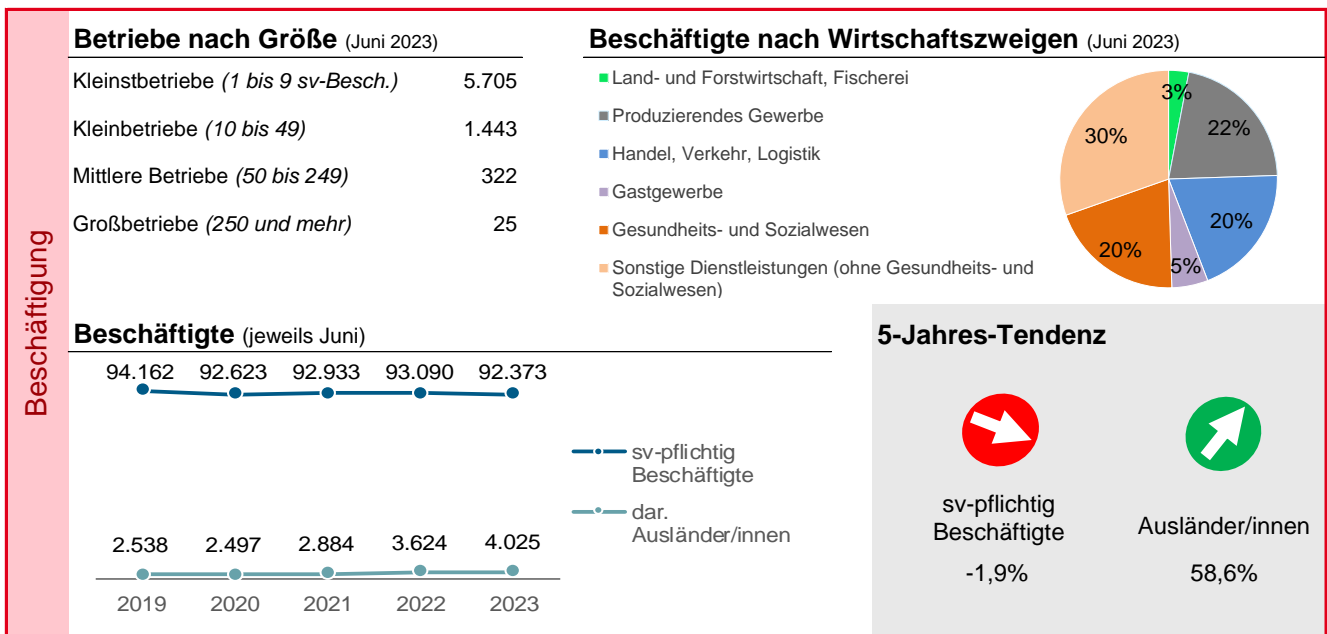
## Inhaltsverzeichnis

<b>Wir über uns</b>	<b>1</b>
Kontakt	2
Landkreis Mecklenburgische Seenplatte	4
Landkreis Mecklenburgische Seenplatte Ausbildungsmarkt	5
Vier-Tore-Stadt Neubrandenburg	6
Residenzstadt Neustrelitz	7
Waren (Müritz)	8
Hansestadt Demmin	9
Feldberger Seenlandschaft	10
Dargun	11
Amt Demminer Land	12
Amt Friedland	13
Amt Malchin am Kummerower See	14
Amt Malchow	15
Amt Mecklenburgische Kleinseenplatte	16
Amt Neustrelitz Land	17
Amt Neverin	18
Amt Penzliner Land	19
Amt Röbel-Müritz	20
Amt Seenlandschaft Waren	21
Amt Stargarder Land	22
Amt Stavenhagen	23
Amt Treptower Tollensewinkel	24
Amt Woldegk	25
Glossar	26

# Landkreis Mecklenburgische Seenplatte

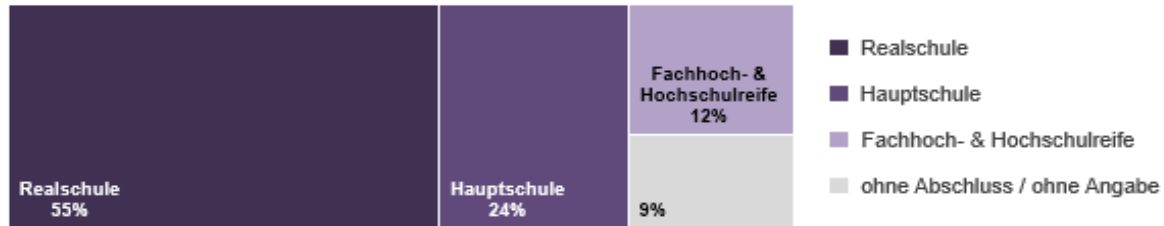
## VISITENKARTE kommunaler Arbeitsmarkt

Landrat: Heiko Kärger  
 Einwohner: 259.481 (30.06.2023)  
 Fläche in km<sup>2</sup>: 5.496  
 EW/km<sup>2</sup>: 47

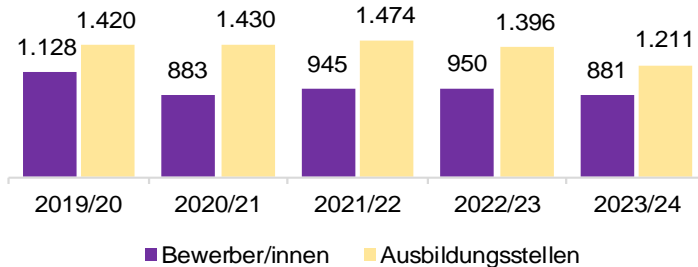


**Realschüler/innen bilden die größte Gruppe der gemeldeten Bewerber/innen**

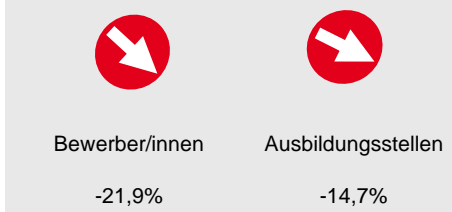
(Schuljahr von Oktober 2023 bis September 2024 - Stand März 2024)



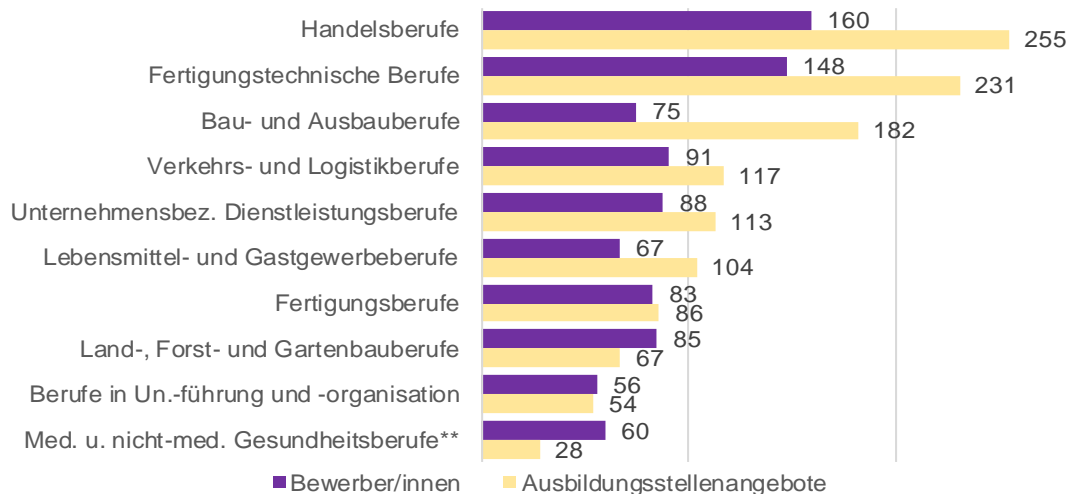
**Bewerber/innen & Stellen\* der letzten 5 Schuljahre**



**5-Jahres-Tendenz**



**TOP 10 Berufe\* (Schuljahr von Oktober 2023 bis September 2024)**

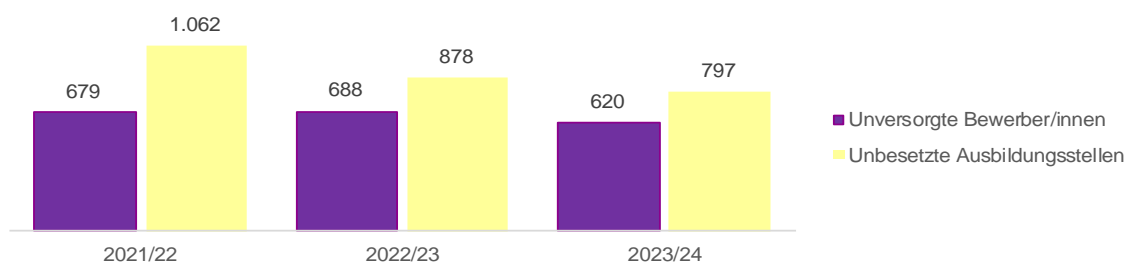


\* Die Statistik der BA beinhaltet die betrieblichen und überbetrieblichen Berufsausbildungsstellen, die der BA gemeldet wurden. Die Statistik beinhaltet nicht die schulischen Ausbildungsstellen. Methodische Hinweise zu den Berufssegmenten finden Sie unter [www.statistik.arbeitsagentur.de](http://www.statistik.arbeitsagentur.de) unter Grundlagen > Klassifikationen > Klassifikationen der Berufe > KIdB 2010 > Systematik und Verzeichnisse

\*\* Das Gesundheitswesen bietet überwiegend schulische Ausbildungsstellen an, welche die BA nicht statistisch

**Unbesetzte Berufsausbildungsstellen und unversorgte Bewerberinnen und Bewerber**

(der letzten 3 Schuljahre jeweils mit Stand März)

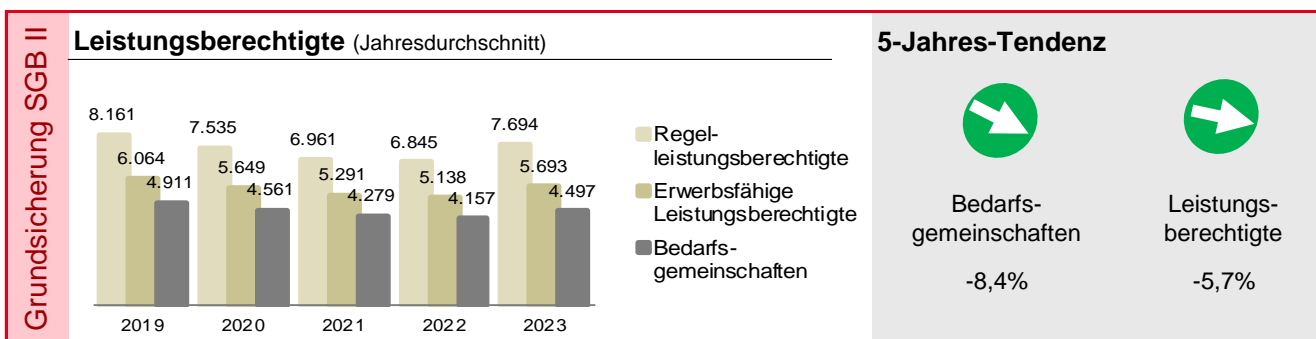
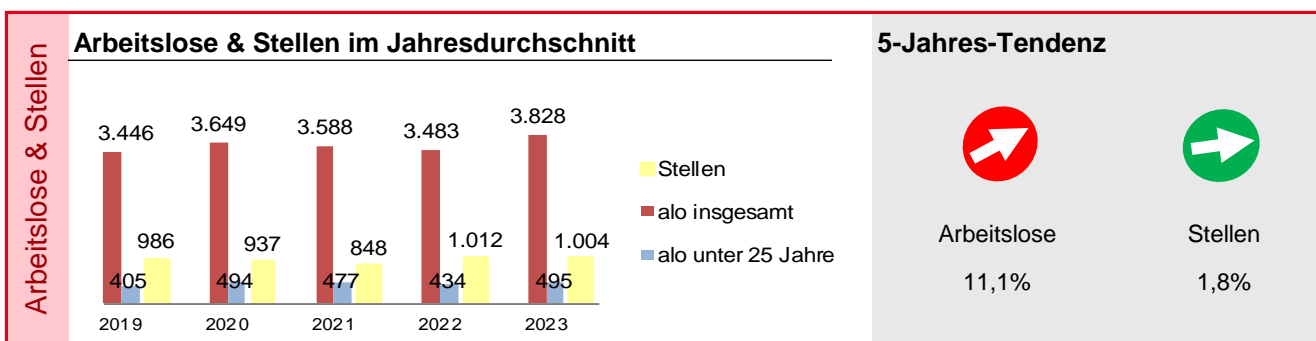
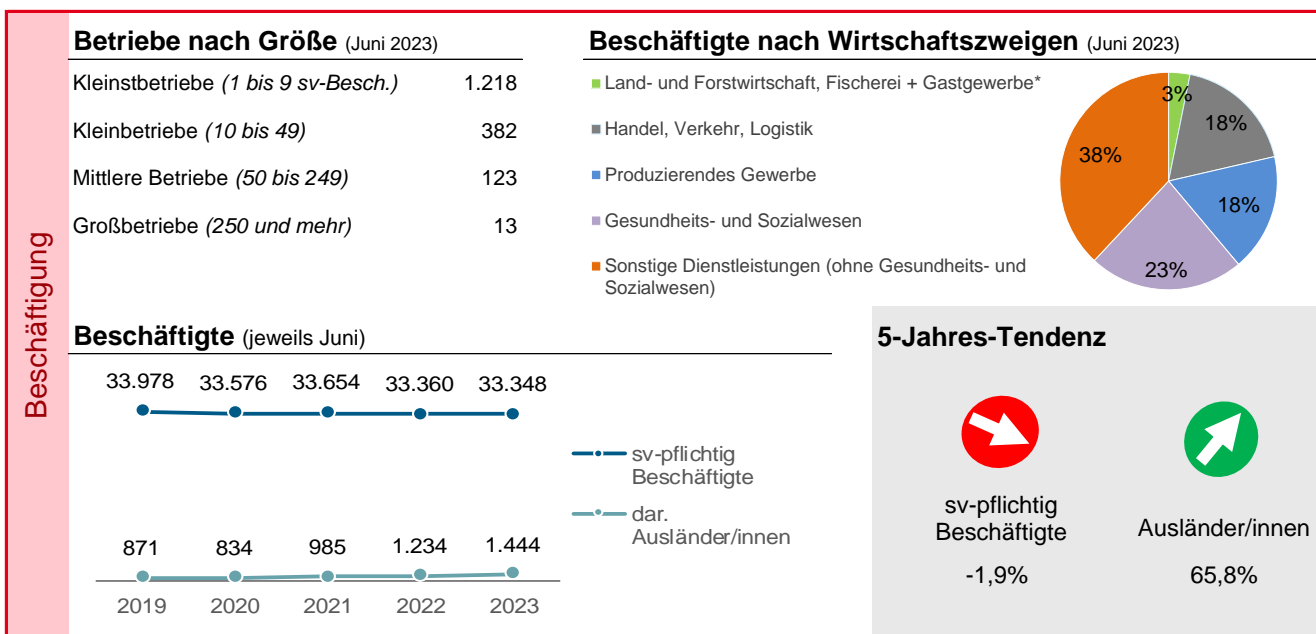


Ausbildungsmarkt

# Vier-Tore-Stadt Neubrandenburg

## VISITENKARTE kommunaler Arbeitsmarkt

Oberbürgermeister: Silvio Witt  
 Einwohner: 64.230 (30.06.2023)  
 Fläche in km<sup>2</sup>: 86  
 EW/km<sup>2</sup>: 746



\*Aus Datenschutzgründen und Gründen der statistischen Geheimhaltung werden Zahlenwerte von 1 oder 2 und Daten, aus denen rechnerisch auf einen solchen Zahlenwert geschlossen werden kann, anonymisiert. Deshalb wurden hier 2 Wirtschaftszweige zusammengefasst.



# Residenzstadt Neustrelitz

## VISITENKARTE kommunaler Arbeitsmarkt

Bürgermeister: Andreas Grund  
 Einwohner: 20.395 (30.06.2023)  
 Fläche in km<sup>2</sup>: 140  
 EW/km<sup>2</sup>: 146



**Beschäftigung**

### Betriebe nach Größe (Juni 2023)

Kleinstbetriebe (1 bis 9 sv-Besch.)	484
Kleinbetriebe (10 bis 49)	122
Mittlere Betriebe (50 bis 249)	38
Großbetriebe (250 und mehr)	3

### Beschäftigte nach Wirtschaftszweigen (Juni 2023)

- Land- und Forstwirtschaft, Fischerei: 0%
- Produzierendes Gewerbe: 18%
- Handel, Verkehr, Logistik: 22%
- Gastgewerbe: 3%
- Gesundheits- und Sozialwesen: 22%
- Sonstige Dienstleistungen (ohne Gesundheits- und Sozialwesen): 35%

### Beschäftigte (jeweils Juni)

Jahr	sv-pflichtig Beschäftigte	dar. Ausländer/innen
2019	9.387	228
2020	9.391	235
2021	9.659	329
2022	9.635	372
2023	9.659	392

### 5-Jahres-Tendenz

- sv-pflichtig Beschäftigte: 2,9% (↑)
- Ausländer/innen: 71,9% (↑)

**Arbeitslose & Stellen**

### Arbeitslose & Stellen im Jahresdurchschnitt

Jahr	Stellen	alo insgesamt	alo unter 25 Jahre
2019	267	950	79
2020	324	975	89
2021	388	889	91
2022	352	880	101
2023	327	879	97

### 5-Jahres-Tendenz

- Arbeitslose: -7,5% (↓)
- Stellen: 22,5% (↑)

**Grundsicherung SGB II**

### Leistungsberechtigte (Jahresdurchschnitt)

Jahr	Regelleistungsberechtigte	Erwerbsfähige Leistungsberechtigte	Bedarfgemeinschaften
2019	1.552	2.046	1.274
2020	1.402	1.838	1.153
2021	1.294	1.649	1.059
2022	1.230	1.579	1.008
2023	1.236	1.600	1.004

### 5-Jahres-Tendenz

- Bedarfgemeinschaften: -21,2% (↓)
- Leistungsberechtigte: -21,8% (↓)

# Stadt Waren (Müritz)

## VISITENKARTE kommunaler Arbeitsmarkt

Bürgermeister: Norbert Möller  
 Einwohner: 21.265 (30.06.2023)  
 Fläche in km<sup>2</sup>: 159  
 EW/km<sup>2</sup>: 133



### Betriebe nach Größe (Juni 2023)

Kleinstbetriebe (1 bis 9 sv-Besch.)	595
Kleinbetriebe (10 bis 49)	170
Mittlere Betriebe (50 bis 249)	36
Großbetriebe (250 und mehr)	3

### Beschäftigte nach Wirtschaftszweigen (Juni 2023)

- Land- und Forstwirtschaft, Fischerei + Gastgewerbe\*
- Produzierendes Gewerbe
- Handel, Verkehr, Logistik
- Gesundheits- und Sozialwesen
- Sonstige Dienstleistungen (ohne Gesundheits- und Sozialwesen)

### Beschäftigte (jeweils Juni)

Jahr	sv-pflichtig Beschäftigte	dar. Ausländer/innen
2019	10.849	296
2020	10.628	319
2021	10.530	324
2022	10.648	434
2023	10.485	461

### 5-Jahres-Tendenz

sv-pflichtig Beschäftigte	-3,4%
Ausländer/innen	55,7%

### Arbeitslose & Stellen im Jahresdurchschnitt

Jahr	Stellen	alo insgesamt	alo unter 25 Jahre
2019	328	778	72
2020	272	838	70
2021	330	812	68
2022	398	767	67
2023	324	820	78

### 5-Jahres-Tendenz

Arbeitslose	5,4%
Stellen	-1,2%

### Leistungsberechtigte (Jahresdurchschnitt)

Jahr	Regelleistungsberechtigte	Erwerbsfähige Leistungsberechtigte	Bedarfgemeinschaften
2019	1.268	1.669	1.039
2020	1.190	1.530	979
2021	1.105	1.409	922
2022	1.022	1.324	856
2023	1.020	1.301	846

### 5-Jahres-Tendenz

Bedarfgemeinschaften	-18,6%
Leistungsberechtigte	-22,0%

\*Aus Datenschutzgründen und Gründen der statistischen Geheimhaltung werden Zahlenwerte von 1 oder 2 und Daten, aus denen rechnerisch auf einen solchen Zahlenwert geschlossen werden kann, anonymisiert. Deshalb wurden hier 2 Wirtschaftszweige zusammengefasst.

Bürgermeister: Thomas Witkowski  
 Einwohner: 10.345 (30.06.2023)  
 Fläche in km<sup>2</sup>: 82  
 EW/km<sup>2</sup>: 126



### Betriebe nach Größe (Juni 2023)

Kleinstbetriebe (1 bis 9 sv-Besch.)	263
Kleinbetriebe (10 bis 49)	67
Mittlere Betriebe (50 bis 249)	20
Großbetriebe (250 und mehr)	

### Beschäftigte nach Wirtschaftszweigen (Juni 2023)

- Land- und Forstwirtschaft, Fischerei
- Produzierendes Gewerbe
- Handel, Verkehr, Logistik
- Gastgewerbe
- Gesundheits- und Sozialwesen
- Sonstige Dienstleistungen (ohne Gesundheits- und Sozialwesen)

### Beschäftigte (jeweils Juni)

Jahr	sv-pflichtig Beschäftigte	dar. Ausländer/innen
2019	4.791	136
2020	4.791	141
2021	4.714	74
2022	4.739	76
2023	4.735	84

### 5-Jahres-Tendenz

sv-pflichtig Beschäftigte	-1,2%
Ausländer/innen	-38,2%

### Arbeitslose & Stellen im Jahresdurchschnitt

Jahr	Stellen	alo insgesamt	alo unter 25 Jahre
2019	93	712	67
2020	88	677	65
2021	99	630	57
2022	107	588	50
2023	134	584	61

### 5-Jahres-Tendenz

Arbeitslose	-18,0%
Stellen	43,6%

### Leistungsberechtigte (Jahresdurchschnitt)

Jahr	Regelleistungsberechtigte	Erwerbsfähige Leistungsberechtigte	Bedarfgemeinschaften
2019	1.200	1.554	966
2020	1.100	1.411	891
2021	1.012	1.297	827
2022	963	1.253	797
2023	966	1.250	793

### 5-Jahres-Tendenz

Bedarfgemeinschaften	-17,9%
Leistungsberechtigte	-19,5%

# Feldberger Seenlandschaft

## VISITENKARTE kommunaler Arbeitsmarkt

Bürgermeisterin: Constance von Buchwaldt  
 Einwohner: 4.484 (30.06.2023)  
 Fläche in km<sup>2</sup>: 201  
 EW/km<sup>2</sup>: 22



### Betriebe nach Größe (Juni 2023)

Kleinstbetriebe (1 bis 9 sv-Besch.)	150
Kleinbetriebe (10 bis 49)	21
Mittlere Betriebe (50 bis 249)	4
Großbetriebe (250 und mehr)	0

### Beschäftigte nach Wirtschaftszweigen (Juni 2023)

- Land- und Forstwirtschaft, Fischerei
- Produzierendes Gewerbe
- Handel, Verkehr, Logistik
- Gastgewerbe
- Gesundheits- und Sozialwesen
- Sonstige Dienstleistungen (ohne Gesundheits- und Sozialwesen)

### Beschäftigte (jeweils Juni)

Jahr	sv-pflichtig Beschäftigte	dar. Ausländer/innen
2019	1.213	24
2020	1.196	27
2021	1.225	27
2022	1.199	29
2023	1.198	37

### 5-Jahres-Tendenz

sv-pflichtig Beschäftigte	-1,2%
Ausländer/innen	54,2%

### Arbeitslose & Stellen im Jahresdurchschnitt

Jahr	Stellen	alo insgesamt	alo unter 25 Jahre
2019	66	146	10
2020	33	171	9
2021	40	150	8
2022	48	149	8
2023	38	145	12

### 5-Jahres-Tendenz

Arbeitslose	-0,9%
Stellen	-41,5%

### Leistungsberechtigte (Jahresdurchschnitt)

Jahr	Regelleistungsberechtigte	Erwerbsfähige Leistungsberechtigte	Bedarfgemeinschaften
2019	179	227	147
2020	176	226	142
2021	154	193	126
2022	145	188	116
2023	136	179	113

### 5-Jahres-Tendenz

Bedarfgemeinschaften	-22,9%
Leistungsberechtigte	-21,3%

# Stadt Dargun

## VISITENKARTE kommunaler Arbeitsmarkt

Bürgermeister: Sirko Wellnitz  
 Einwohner: 4.362 (30.06.2023)  
 Fläche in km<sup>2</sup>: 118  
 EW/km<sup>2</sup>: 37



### Betriebe nach Größe (Juni 2023)

Kleinstbetriebe (1 bis 9 sv-Besch.)	94
Kleinbetriebe (10 bis 49)	14
Mittlere Betriebe (50 bis 249)	4
Großbetriebe (250 und mehr)	

### Beschäftigte nach Wirtschaftszweigen (Juni 2023)

- Land- und Forstwirtschaft, Fischerei: 8%
- Produzierendes Gewerbe: 55%
- Handel, Verkehr, Logistik: 16%
- Gastgewerbe: 1%
- Sonstige Dienstleistungen (mit Gesundheits- und Sozialwesen): 20%

### Beschäftigte (jeweils Juni)

Jahr	sv-pflichtig Beschäftigte	dar. Ausländer/innen
2019	1.239	19
2020	1.230	22
2021	1.162	31
2022	1.147	34
2023	1.134	22

### 5-Jahres-Tendenz

sv-pflichtig Beschäftigte	-8,5%
Ausländer/innen	15,8%

### Arbeitslose & Stellen im Jahresdurchschnitt

Jahr	Stellen	alo insgesamt	alo unter 25 Jahre
2019	41	158	8
2020	42	169	14
2021	50	179	13
2022	52	172	13
2023	39	159	13

### 5-Jahres-Tendenz

Arbeitslose	0,7%
Stellen	-4,1%

### Leistungsberechtigte (Jahresdurchschnitt)

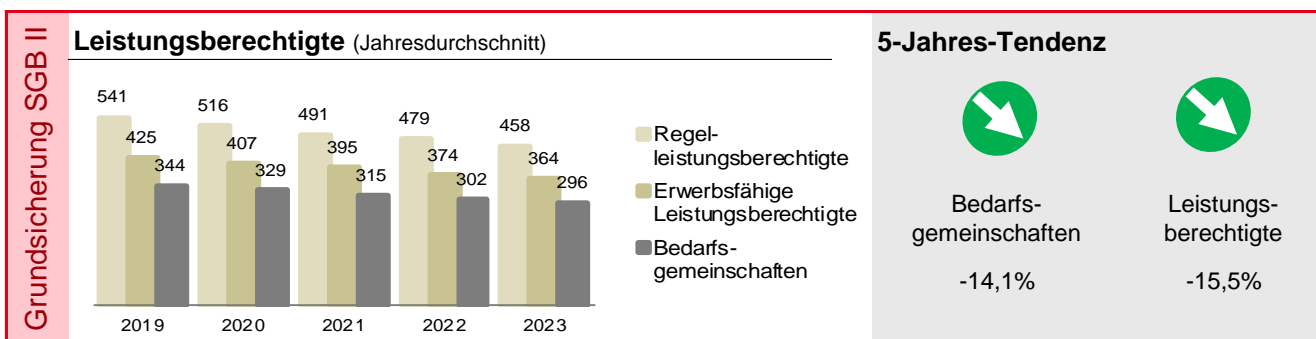
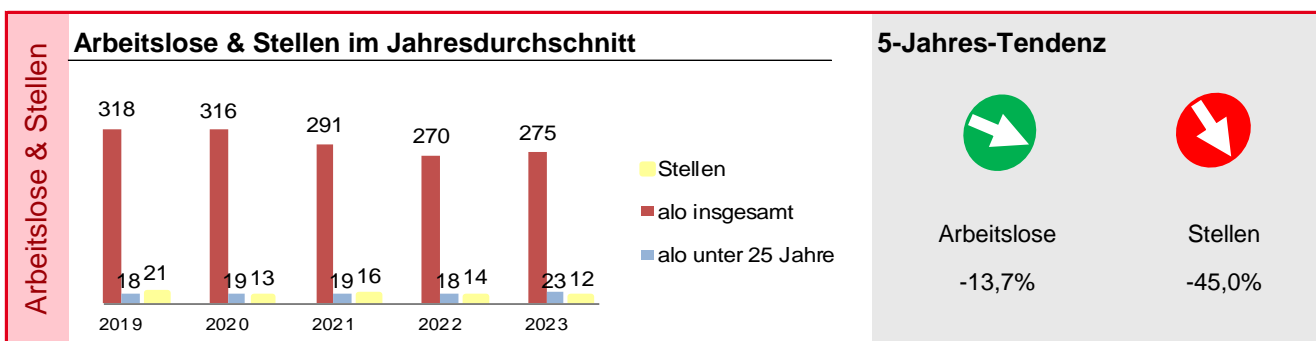
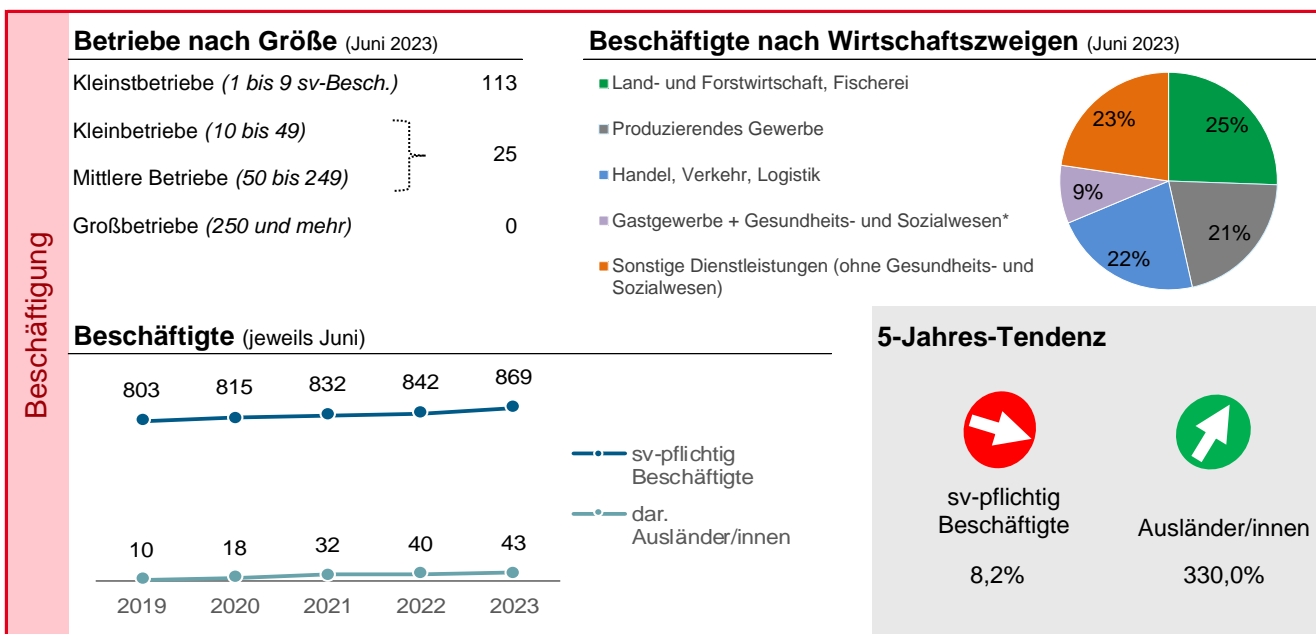
Jahr	Regelleistungsberechtigte	Erwerbsfähige Leistungsberechtigte	Bedarfgemeinschaften
2019	232	315	182
2020	230	314	187
2021	231	299	191
2022	237	311	195
2023	226	299	186

### 5-Jahres-Tendenz

Bedarfgemeinschaften	2,1%
Leistungsberechtigte	-5,2%

Amtsvorsteherin: Bärbel Westphal  
 Einwohner: 6.911 (30.06.2023)  
 Fläche in km<sup>2</sup>: 361  
 EW/km<sup>2</sup>: 19

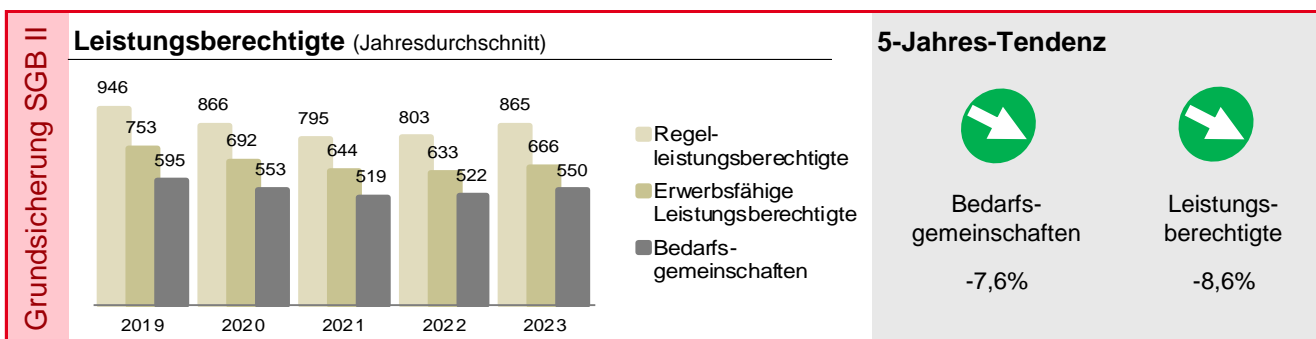
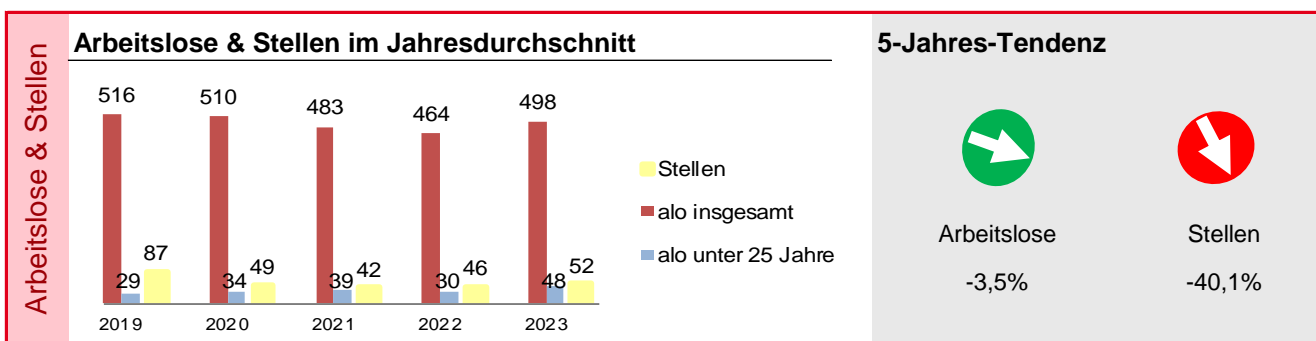
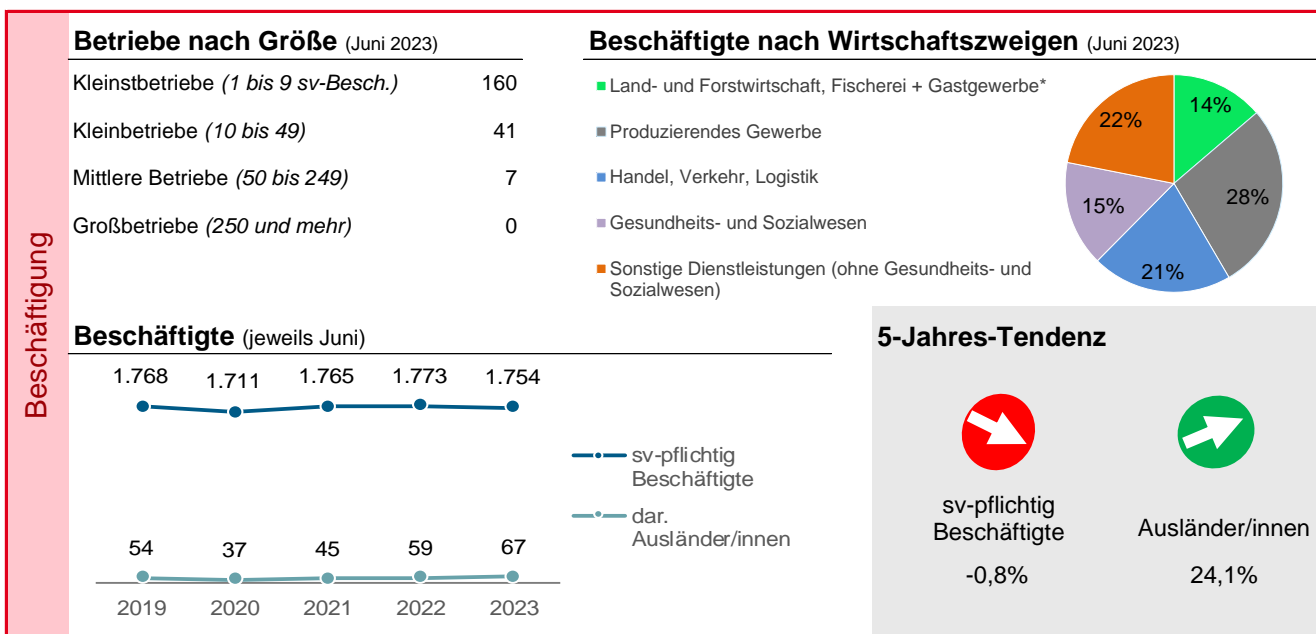
amtsangehörige Gemeinden:  
 Beggerow; Borrentin; Hohenbollentin; Hohenmocker; Kentzlin;  
 Kletzin; Lindenberg; Meesiger; Nossendorf; Sarow; Schönfeld;  
 Siedenbrünzow; Sommersdorf; Utzedel; Verchen; Warrenzin



\*Aus Datenschutzgründen und Gründen der statistischen Geheimhaltung werden Zahlenwerte von 1 oder 2 und Daten, aus denen rechnerisch auf einen solchen Zahlenwert geschlossen werden kann, anonymisiert. Deshalb wurden hier 2 Wirtschaftszweige zusammengefasst.

Amtsvorsteher: Ralf Pedd  
 Einwohner: 8.391 (30.06.2023)  
 Fläche in km<sup>2</sup>: 277  
 EW/km<sup>2</sup>: 30

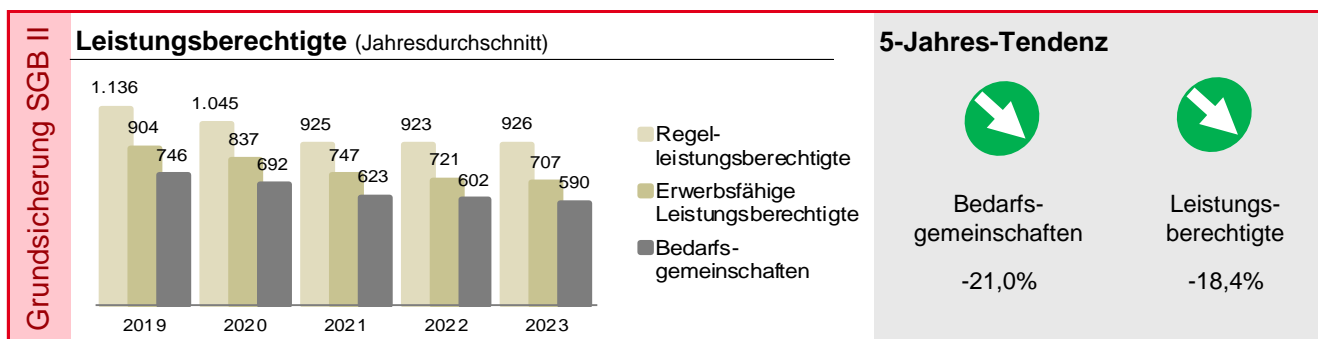
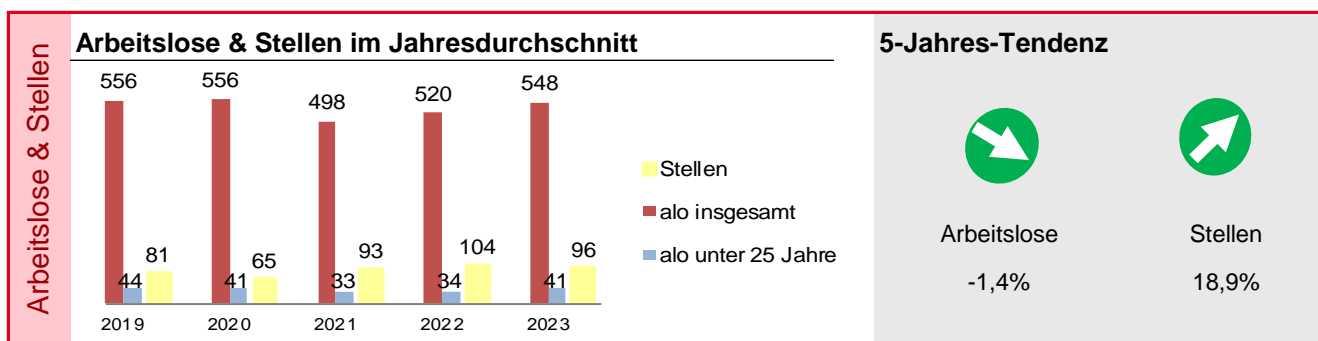
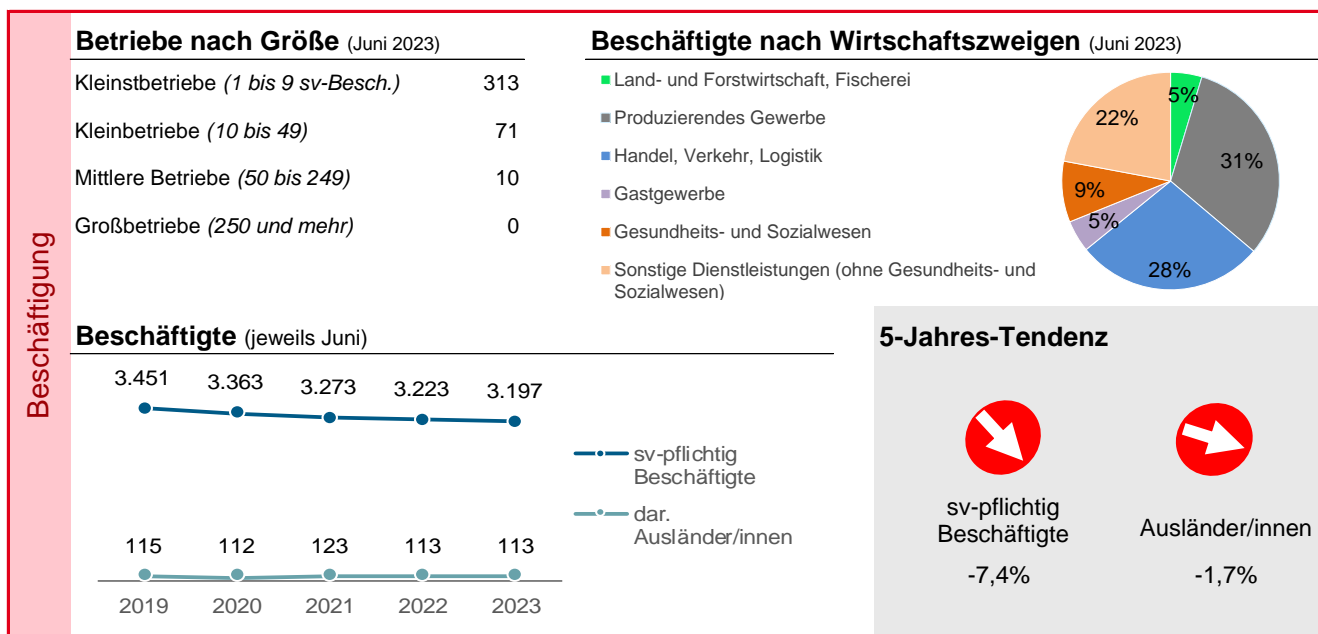
amtsangehörige Gemeinden:  
 Datzetal; Stadt Friedland; Galenbeck



\*Aus Datenschutzgründen und Gründen der statistischen Geheimhaltung werden Zahlenwerte von 1 oder 2 und Daten, aus denen rechnerisch auf einen solchen Zahlenwert geschlossen werden kann, anonymisiert. Deshalb wurden hier 2 Wirtschaftszweige zusammengefasst.

Amtsvorsteher: André Ebeling  
 Einwohner: 11.933 (30.06.2023)  
 Fläche in km<sup>2</sup>: 308  
 EW/km<sup>2</sup>: 39

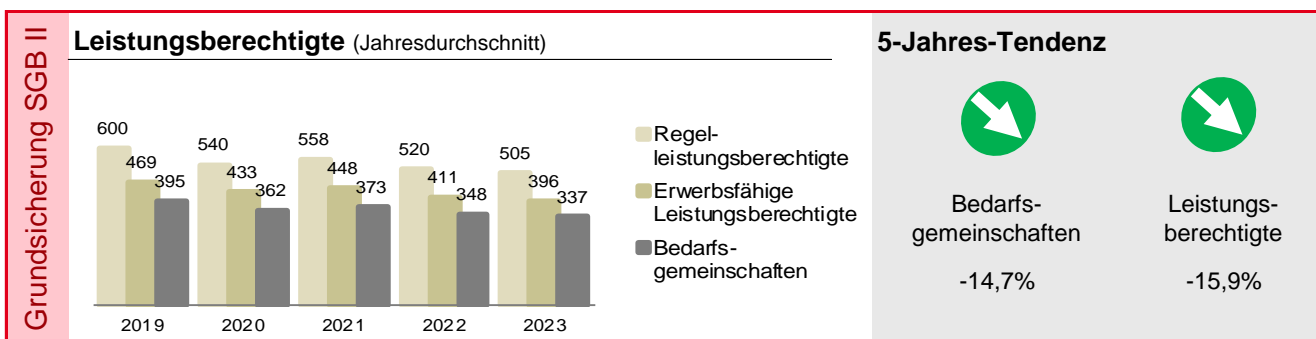
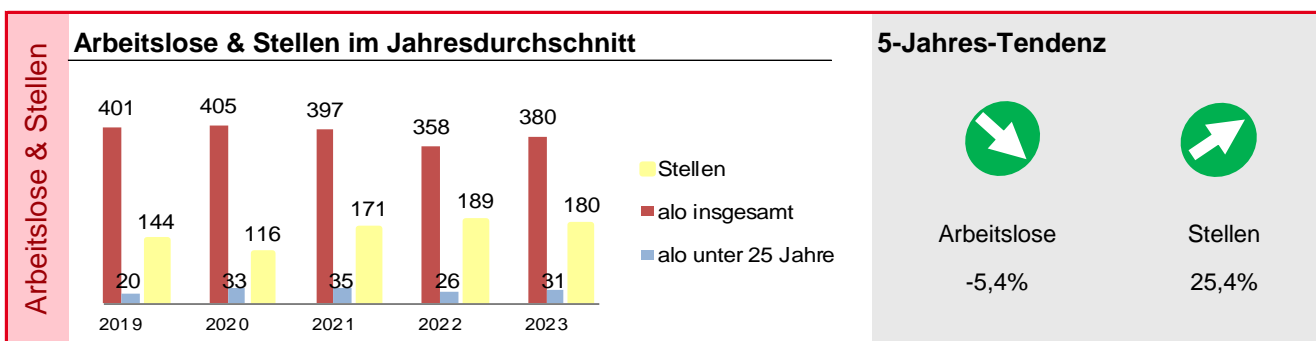
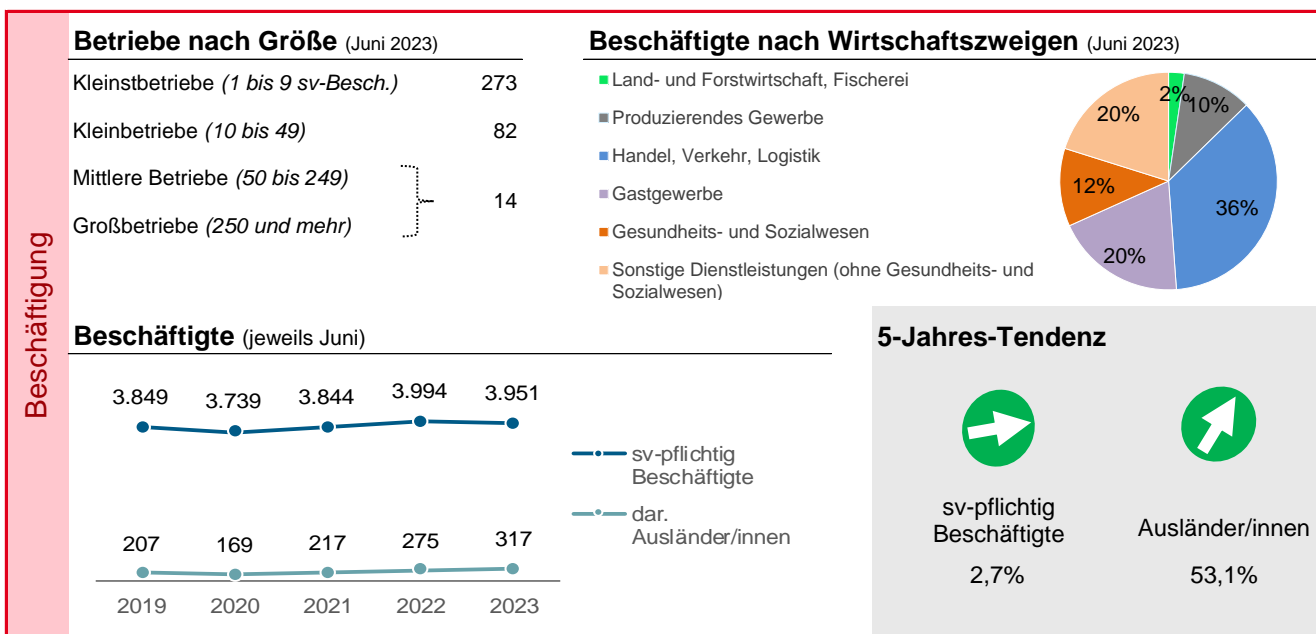
amtsangehörige Gemeinden:  
 Basedow; Faulenrost; Gielow; Seegemeinde Kummerow; Stadt  
 Malchin; Peenestadt Neukalen





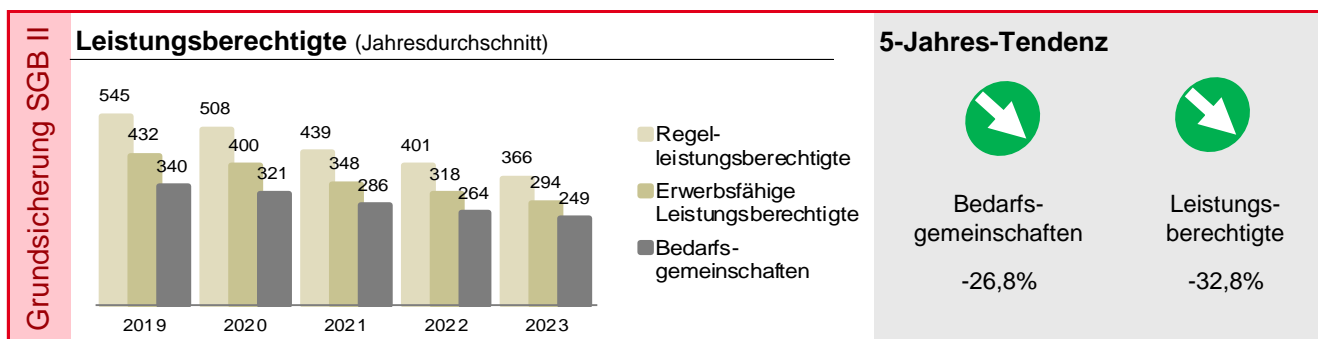
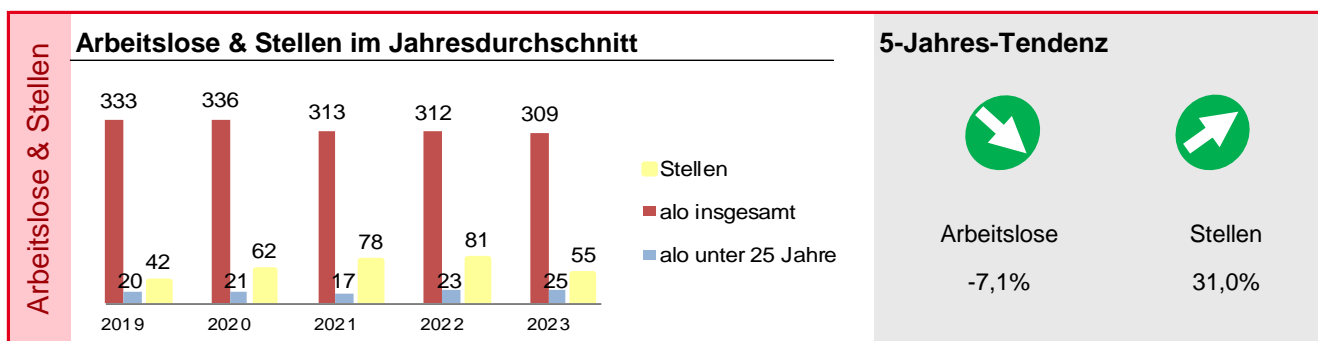
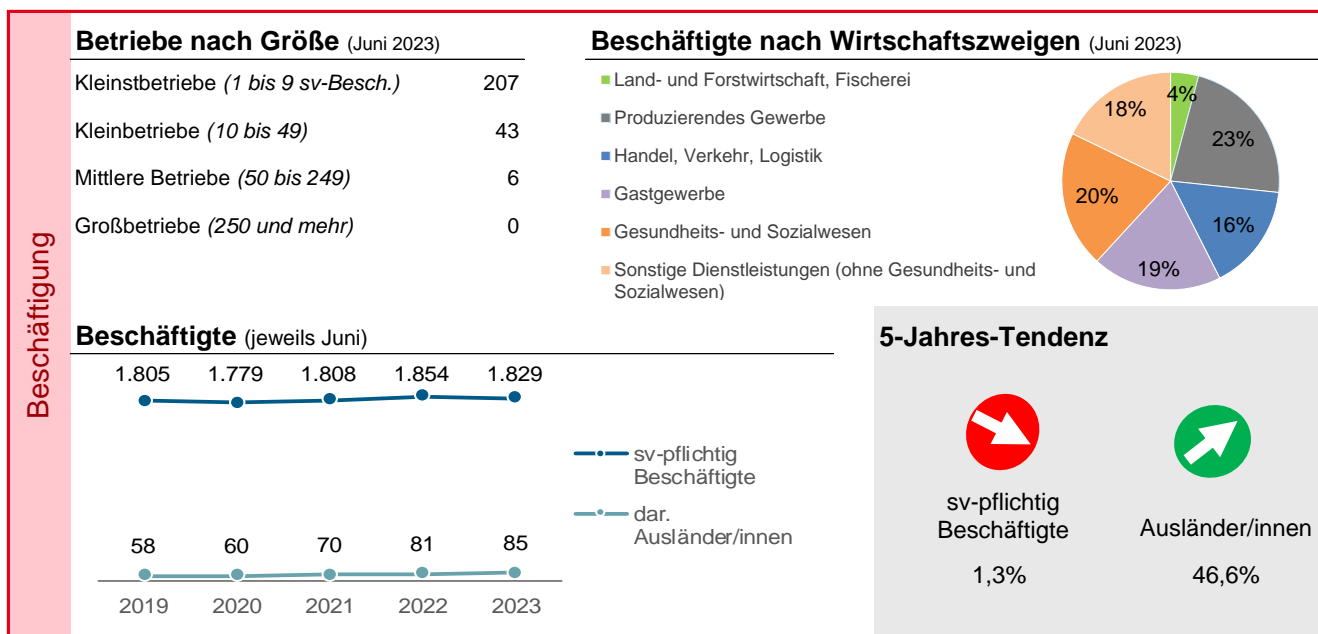
Amtsvorsteherin: Birgit Kurth  
 Einwohner: 10.850 (30.06.2023)  
 Fläche in km<sup>2</sup>: 269  
 EW/km<sup>2</sup>: 40

amtsangehörige Gemeinden:  
 Alt Schwerin; Fünfseen; Göhren-Lebbin; Inselstadt Malchow;  
 Nossentiner Hütte; Penkow; Silz; Walow; Zislow



Amtsvorsteher: Heiko Kruse  
 Einwohner: 7.997 (30.06.2023)  
 Fläche in km<sup>2</sup>: 314  
 EW/km<sup>2</sup>: 25

amtsangehörige Gemeinden:  
 Stadt Mirow, Priepert; Stadt Wesenberg; Wustrow



Amtsvorsteher: Axel Malonek  
 Einwohner: 7.438 (30.06.2023)  
 Fläche in km<sup>2</sup>: 450  
 EW/km<sup>2</sup>: 17

amtsangehörige Gemeinden:  
 Blankensee; Blumenholz; Carpin; Godendorf; Grünow; Hohenzieritz;  
 Klein Vielen; Kratzeburg; Möllenbeck; Userin; Wokuhl-Dabelow



### Betriebe nach Größe (Juni 2023)

Kleinstbetriebe (1 bis 9 sv-Besch.)	124
Kleinbetriebe (10 bis 49)	19
Mittlere Betriebe (50 bis 249)	
Großbetriebe (250 und mehr)	0

### Beschäftigte nach Wirtschaftszweigen (Juni 2023)

- Land- und Forstwirtschaft, Fischerei (15%)
- Produzierendes Gewerbe (23%)
- Handel, Verkehr, Logistik (6%)
- Gastgewerbe (12%)
- Gesundheits- und Sozialwesen (6%)
- Sonstige Dienstleistungen (ohne Gesundheits- und Sozialwesen) (38%)

### Beschäftigte (jeweils Juni)

Jahr	sv-pflichtig Beschäftigte	dar. Ausländer/innen
2019	784	24
2020	740	23
2021	771	31
2022	817	45
2023	824	53

### 5-Jahres-Tendenz

sv-pflichtig Beschäftigte	Ausländer/innen
5,1%	120,8%

### Arbeitslose & Stellen im Jahresdurchschnitt

Jahr	Stellen	alo insgesamt	alo unter 25 Jahre
2019	29	220	11
2020	27	209	10
2021	32	198	8
2022	27	182	15
2023	21	176	11

### 5-Jahres-Tendenz

Arbeitslose	Stellen
-19,7%	-27,5%

### Leistungsberechtigte (Jahresdurchschnitt)

Jahr	Regelleistungsberechtigte	Erwerbsfähige Leistungsberechtigte	Bedarfgemeinschaften
2019	245	298	198
2020	223	264	184
2021	194	226	163
2022	166	190	141
2023	165	191	131

### 5-Jahres-Tendenz

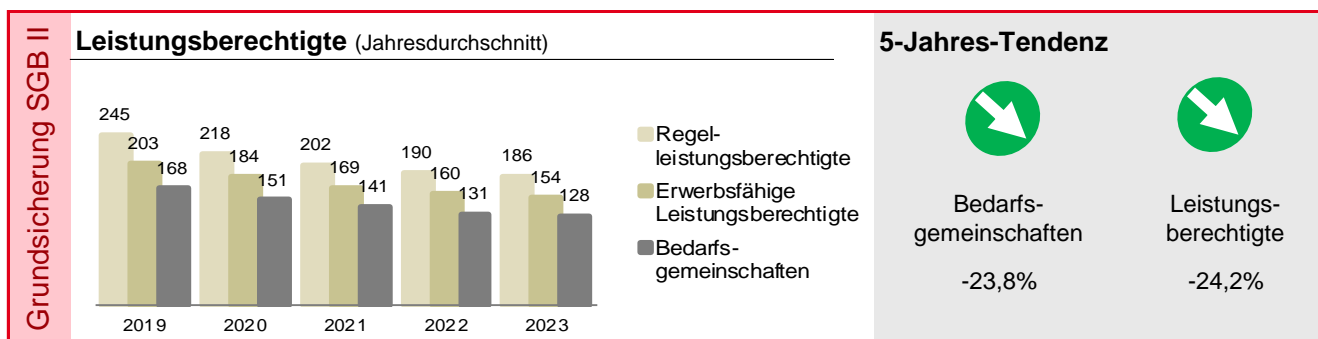
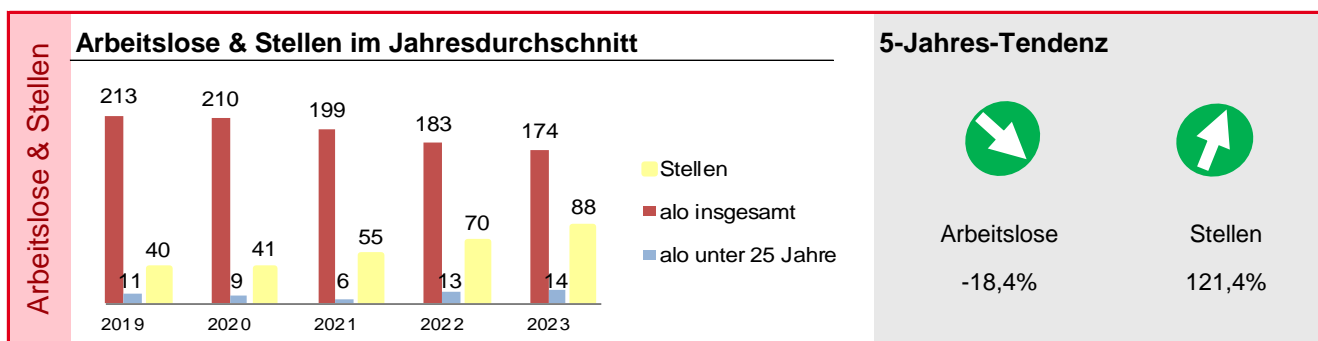
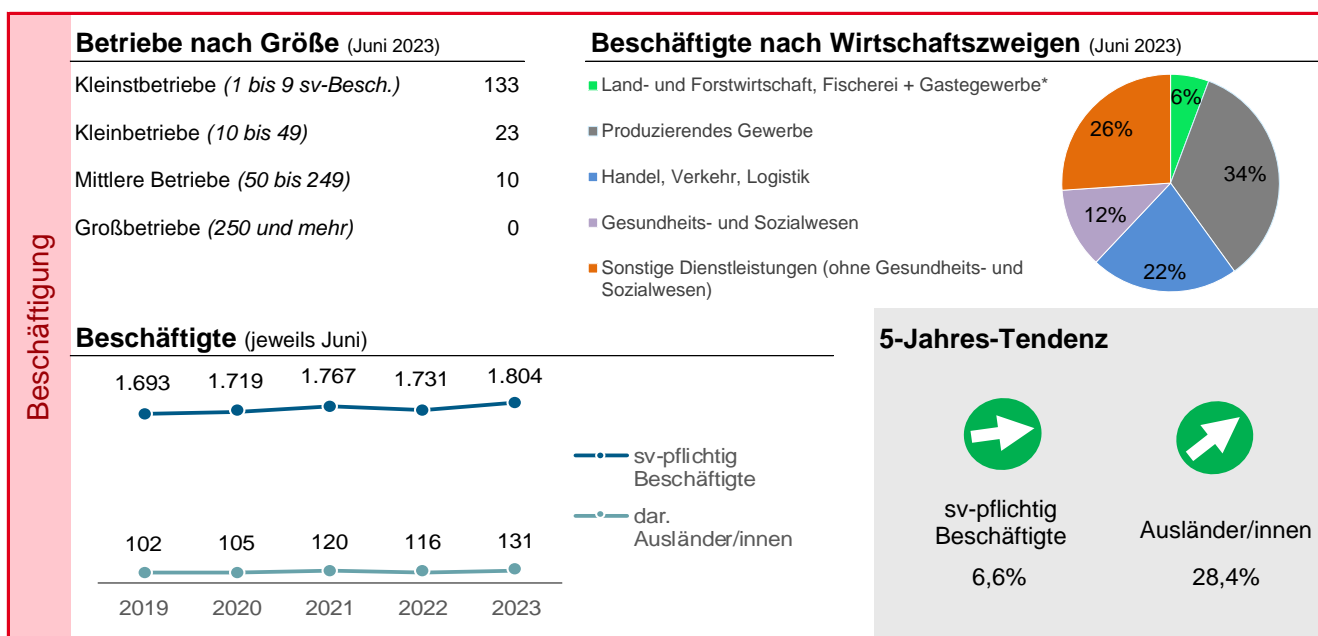
Bedarfgemeinschaften	Leistungsberechtigte
-33,8%	-36,1%

# Amt Neverin

## VISITENKARTE kommunaler Arbeitsmarkt

Amtsvorsteher: Peter Enthaler  
 Einwohner: 8.797 (30.06.2023)  
 Fläche in km<sup>2</sup>: 223  
 EW/km<sup>2</sup>: 39

amtsangehörige Gemeinden:  
 Beseritz; Blankenhof; Brunn; Neddemin; Neuenkirchen; Neverin;  
 Sponholz; Staven; Trollenhagen; Woggersin; Wulkenzin; Zirzow



\*Aus Datenschutzgründen und Gründen der statistischen Geheimhaltung werden Zahlenwerte von 1 oder 2 und Daten, aus denen rechnerisch auf einen solchen Zahlenwert geschlossen werden kann, anonymisiert. Deshalb wurden hier 2 Wirtschaftszweige zusammengefasst.

Amtsvorsteher: Thomas Diener  
 Einwohner: 6.669 (30.06.2023)  
 Fläche in km<sup>2</sup>: 213  
 EW/km<sup>2</sup>: 31

amtsangehörige Gemeinden:  
 Stadt Penzlin, Schliemanngemeinde Ankershagen, Kuckssee,  
 Möllenhagen



### Betriebe nach Größe (Juni 2023)

Kleinstbetriebe (1 bis 9 sv-Besch.)	149
Kleinbetriebe (10 bis 49)	29
Mittlere Betriebe (50 bis 249)	3
Großbetriebe (250 und mehr)	0

### Beschäftigte nach Wirtschaftszweigen (Juni 2023)

- Land- und Forstwirtschaft, Fischerei: 10%
- Produzierendes Gewerbe: 39%
- Handel, Verkehr, Logistik: 16%
- Gastgewerbe: 2%
- Gesundheits- und Sozialwesen: 14%
- Sonstige Dienstleistungen (ohne Gesundheits- und Sozialwesen): 19%

### Beschäftigte (jeweils Juni)

Jahr	sv-pflichtig Beschäftigte	dar. Ausländer/innen
2019	1.365	20
2020	1.345	18
2021	1.429	22
2022	1.422	23
2023	1.402	32

### 5-Jahres-Tendenz

sv-pflichtig Beschäftigte	2,7%
Ausländer/innen	60,0%

### Arbeitslose & Stellen im Jahresdurchschnitt

Jahr	Stellen	alo insgesamt	alo unter 25 Jahre
2019	20	262	23
2020	25	248	21
2021	39	231	19
2022	41	215	17
2023	46	210	19

### 5-Jahres-Tendenz

Arbeitslose	-19,7%
Stellen	132,2%

### Leistungsberechtigte (Jahresdurchschnitt)

Jahr	Regelleistungsberechtigte	Erwerbsfähige Leistungsberechtigte	Bedarfgemeinschaften
2019	358	443	297
2020	298	378	252
2021	280	352	238
2022	245	308	209
2023	216	323	254

### 5-Jahres-Tendenz

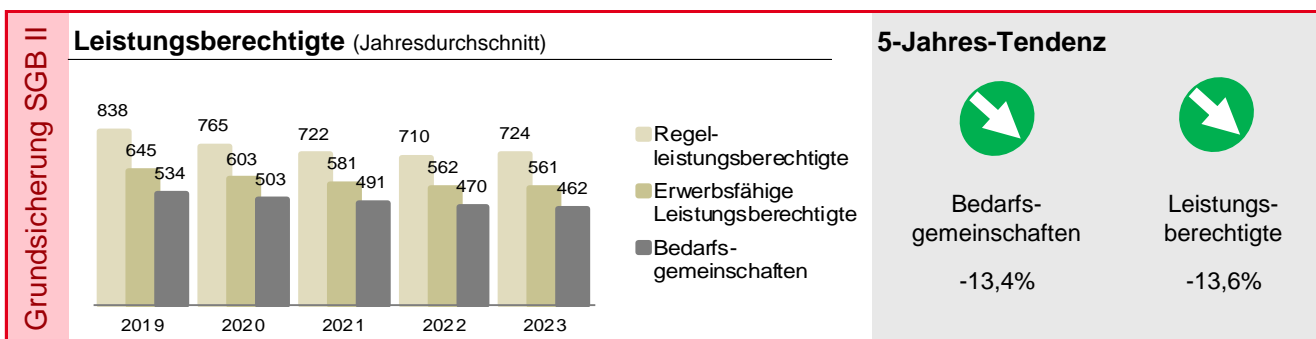
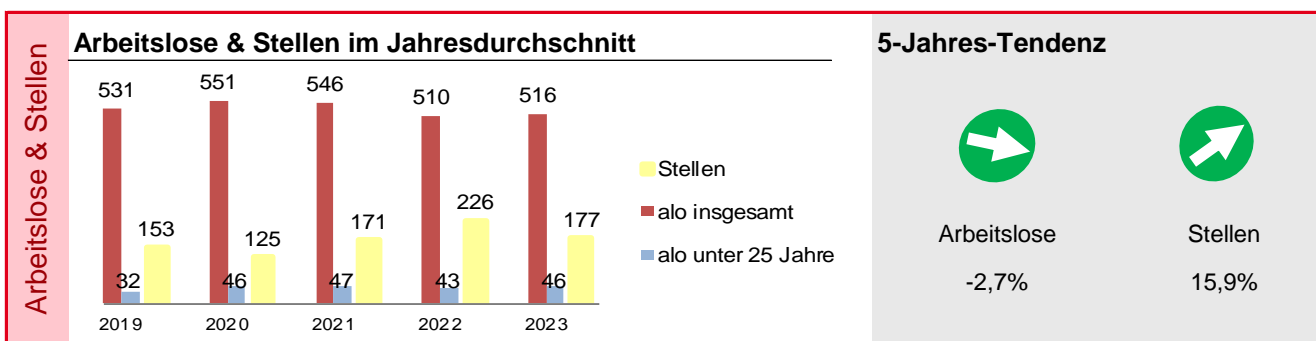
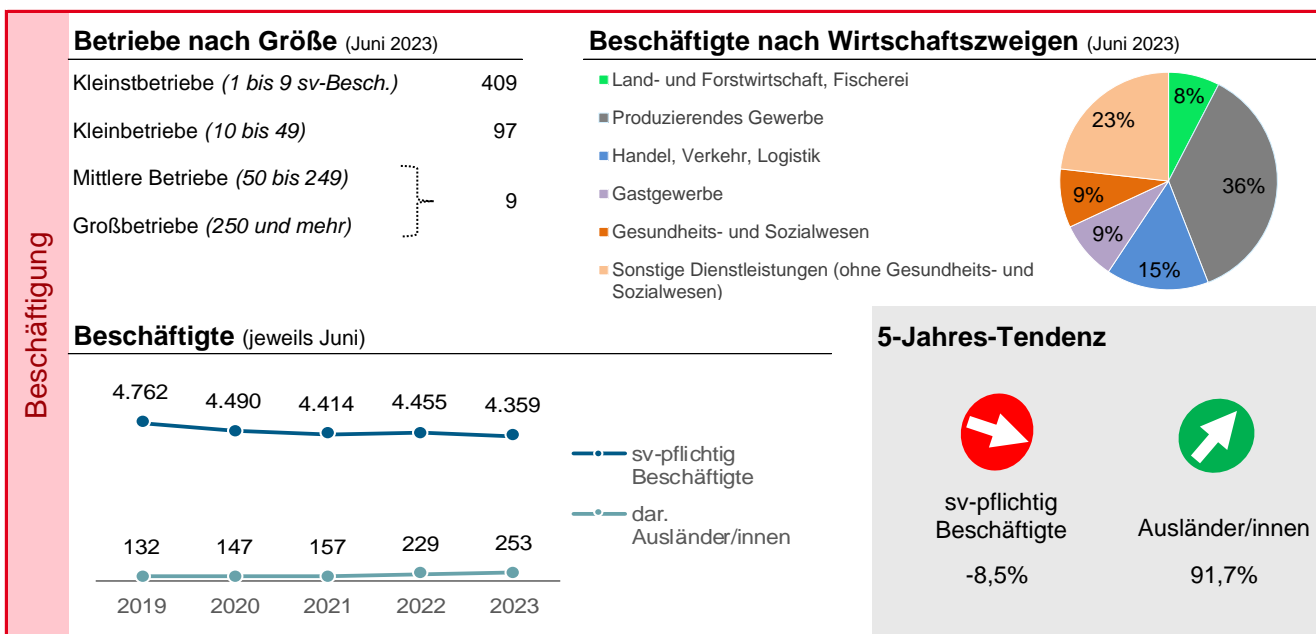
Bedarfgemeinschaften	-27,4%
Leistungsberechtigte	-26,9%

# Amt Röbel-Müritz

## VISITENKARTE kommunaler Arbeitsmarkt

Amtsvorsteher: Manfred Pitann  
 Einwohner: 14.462 (30.06.2023)  
 Fläche in km<sup>2</sup>: 573  
 EW/km<sup>2</sup>: 25

amtsangehörige Gemeinden:  
 Altenhof; Bollewick; Buchholz; Bütow; Eldetal; Fincken; Gotthun;  
 Groß Kelle; Kieve; Lärz; Leizen; Melz; Priborn; Rechlin;  
 Stadt Röbel/Müritz; Schwarz; Sietow; Stuer; Südmüritz

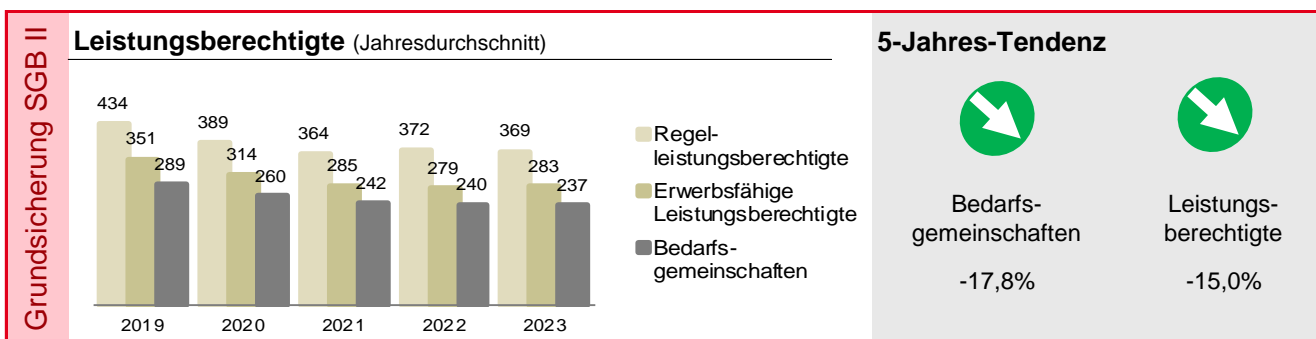
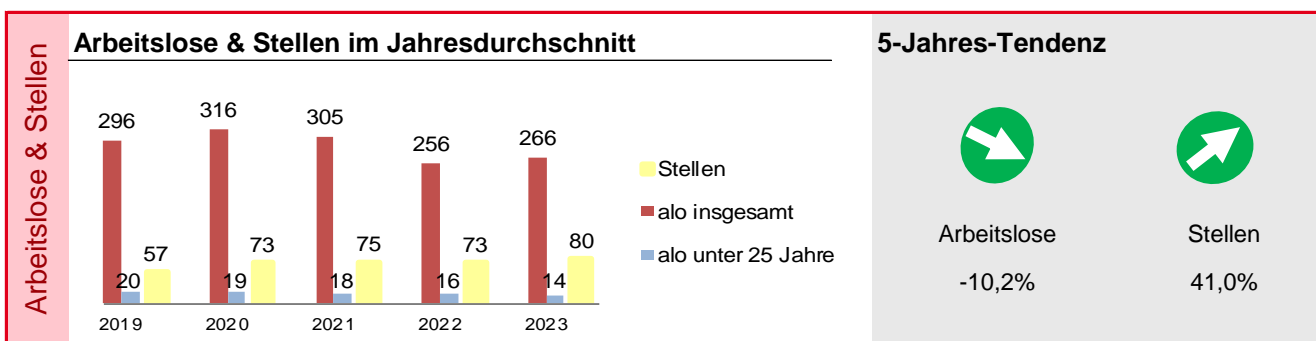
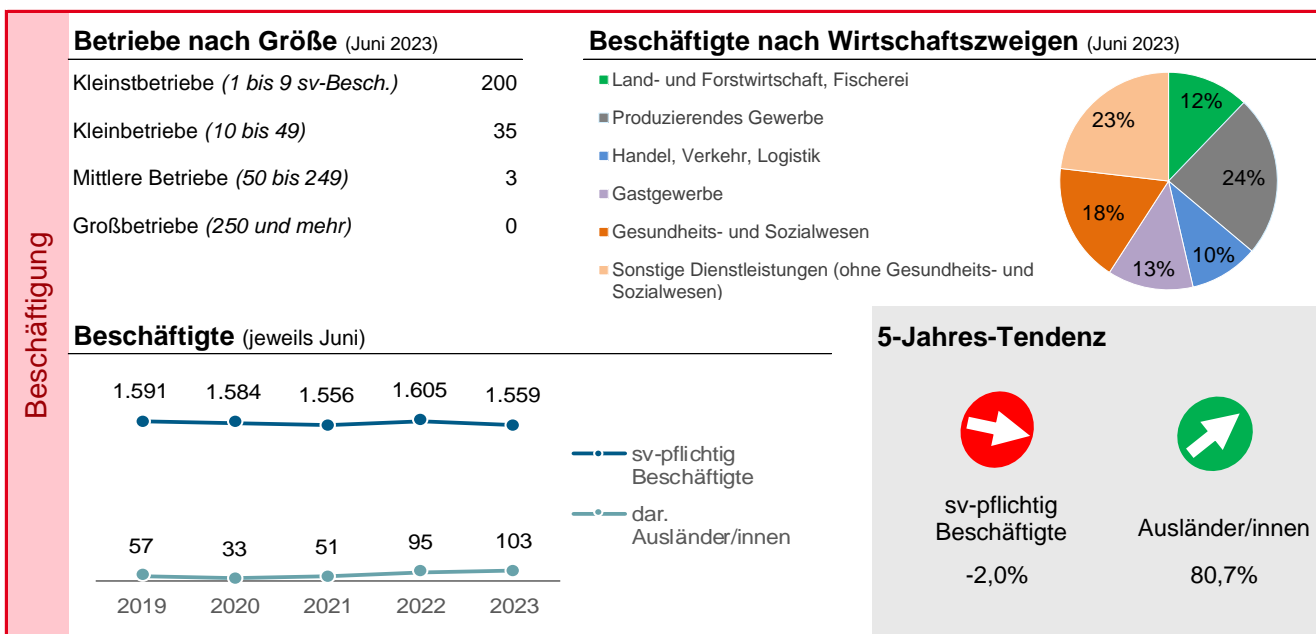


# Amt Seenlandschaft Waren

## VISITENKARTE kommunaler Arbeitsmarkt

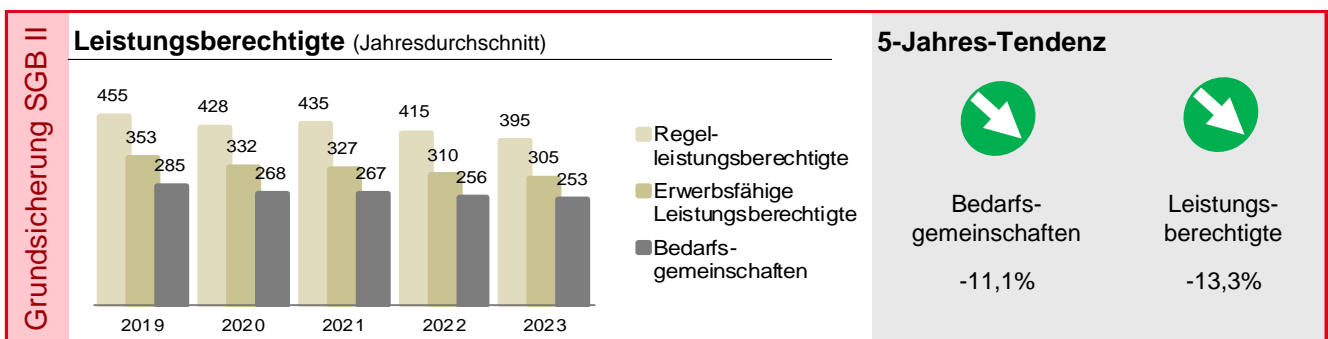
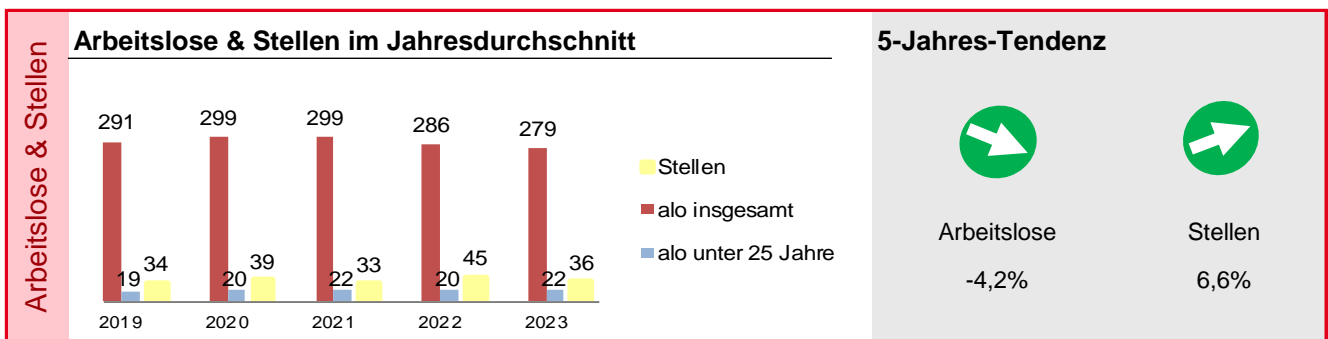
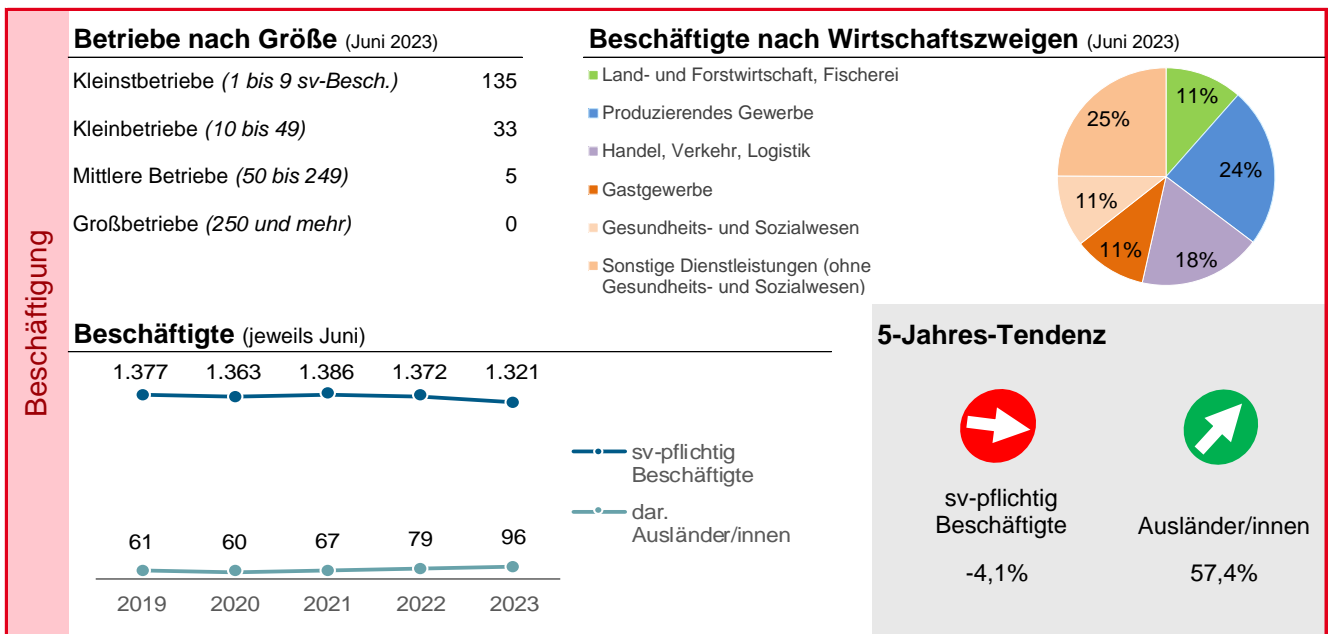
Amtsvorsteher: Enrico Malow  
 Einwohner: 9.597 (30.06.2023)  
 Fläche in km<sup>2</sup>: 504  
 EW/km<sup>2</sup>: 19

amtsangehörige Gemeinden:  
 Grabowhöfe, Groß Plasten, Hohen Wangelin, Jabel, Kargow, Klink,  
 Klocksin, Moltzow, Peenehagen, Schloen-Dratow, Torgelow am  
 See, Vollrathsruhe



Amtsvorsteher: Joachim Jünger  
 Einwohner: 9.854 (30.06.2023)  
 Fläche in km<sup>2</sup>: 205  
 EW/km<sup>2</sup>: 48

amtsangehörige Gemeinden:  
 Stadt Burg Stargard; Cölpin; Groß Nemerow; Holldorf; Lindetal;  
 Pragsdorf



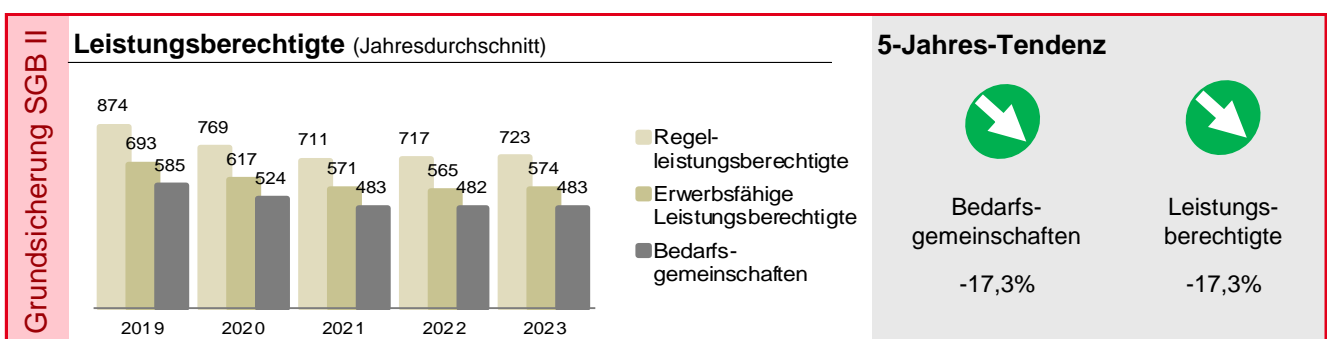
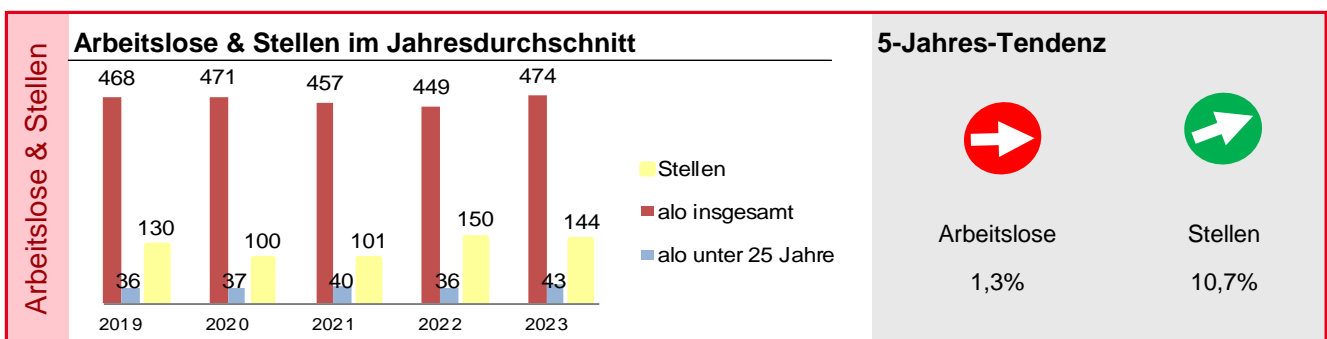
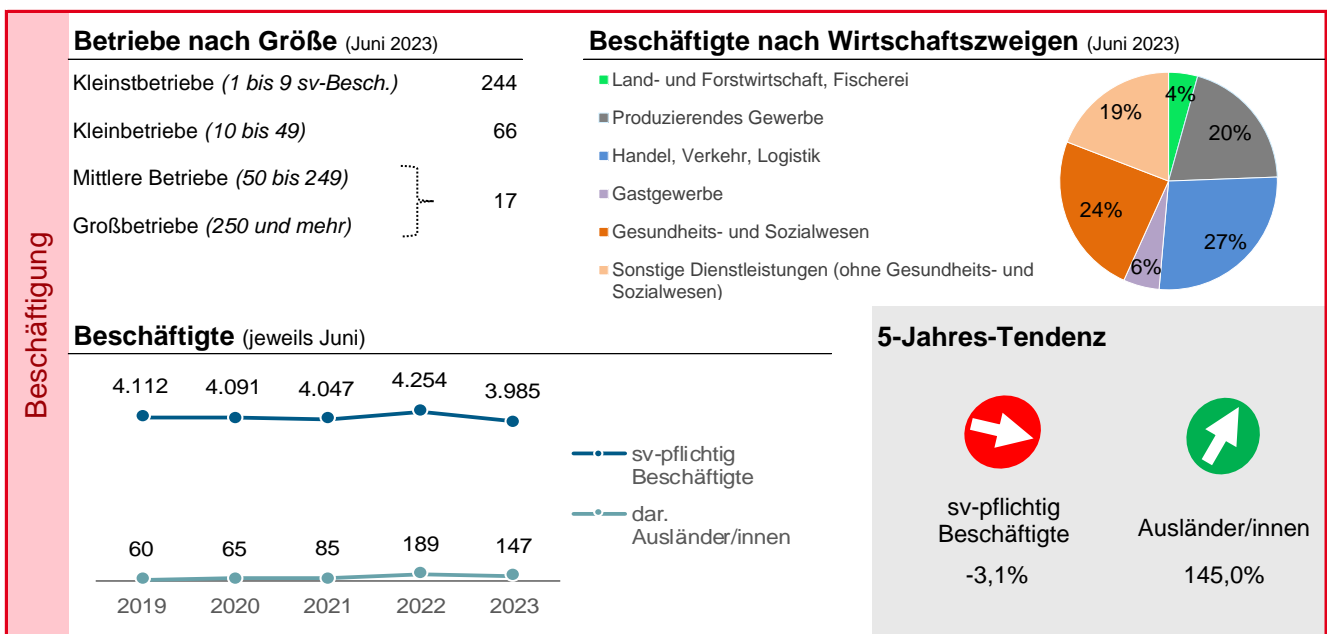


# Amt Stavenhagen

## VISITENKARTE kommunaler Arbeitsmarkt

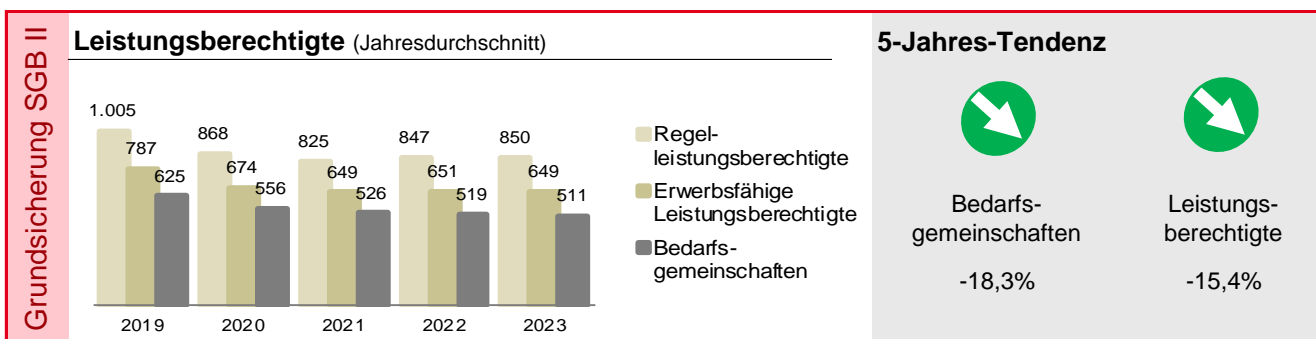
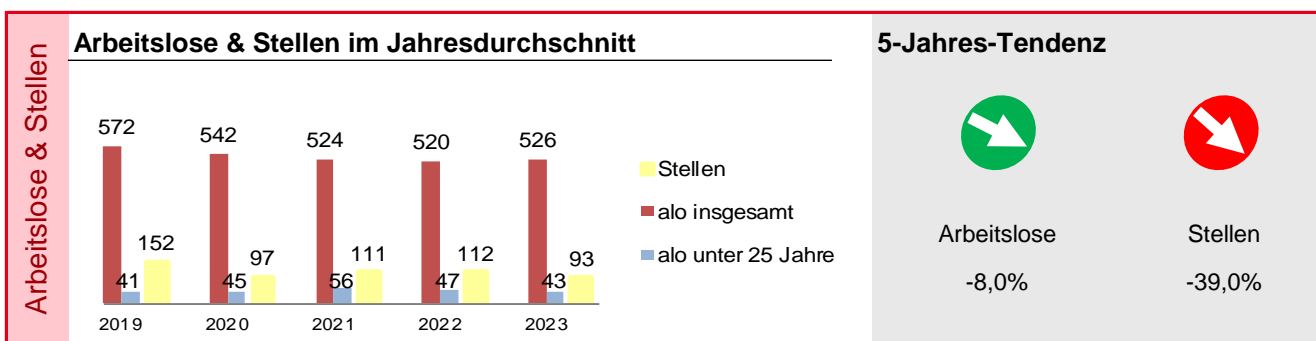
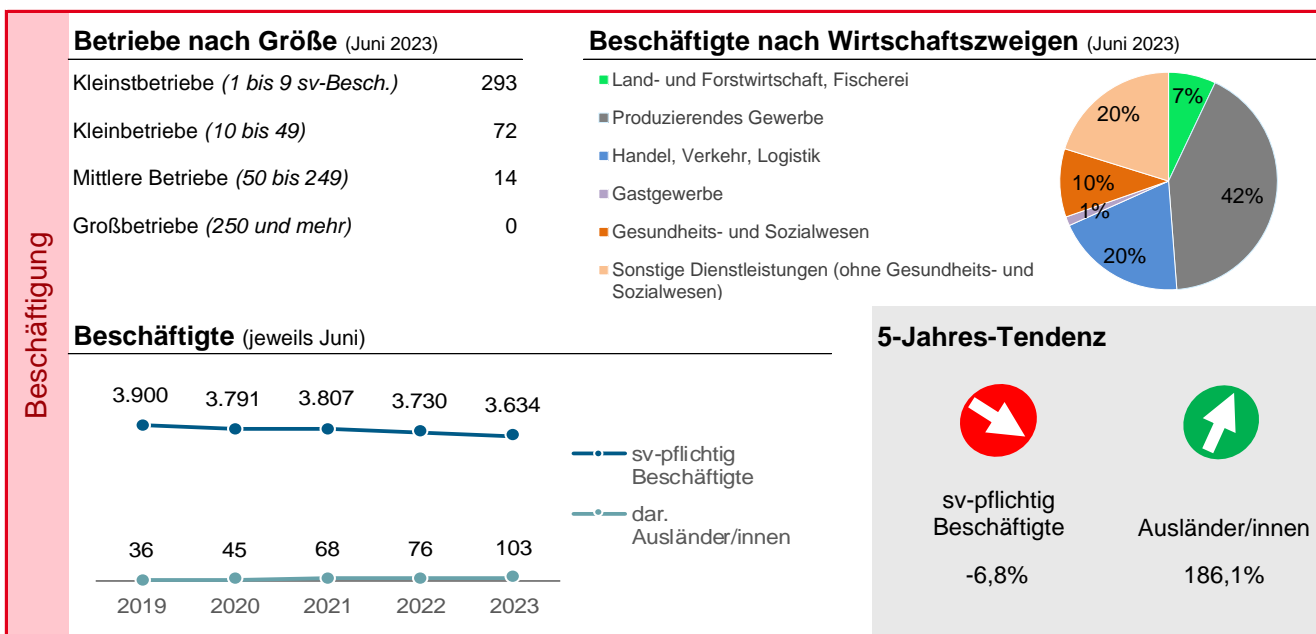
Amtsvorsteher: Johannes Krömer  
 Einwohner: 11.641 (30.06.2023)  
 Fläche in km<sup>2</sup>: 308  
 EW/km<sup>2</sup>: 38

amtsangehörige Gemeinden:  
 Bredenfelde; Briggow; Grammentin; Gülzow; Ivenack; Jürgenstorf;  
 Kittendorf; Knorrendorf; Mölln; Ritzerow; Rosenow; Reuterstadt  
 Stavenhagen; Zettemin



Amtsvorsteher: Manfred Komesker  
 Einwohner: 13.526 (30.06.2023)  
 Fläche in km<sup>2</sup>: 414  
 EW/km<sup>2</sup>: 33

amtsangehörige Gemeinden:  
 Altenhagen; Stadt Altentreptow; Bartow; Breesen; Breest; Burow;  
 Gnevkow; Golchen; Grapzow; Grischow; Groß Teetzleben; Gültz;  
 Kriesow; Pripsleben; Röckwitz; Siedenbollentin; Tützpatz; Werder;  
 Wildberg; Wolde



Amtsvorsteher: Detlef Penseler  
 Einwohner: 6.334 (30.06.2023)  
 Fläche in km<sup>2</sup>: 291  
 EW/km<sup>2</sup>: 22

amtsangehörige Gemeinden:  
 Groß Miltzow; Kublank; Neetzka; Schönbeck; Schönhausen;  
 Voigtzdorf, Windmühlenstadt Woldegk



### Betriebe nach Größe (Juni 2023)

Kleinstbetriebe (1 bis 9 sv-Besch.)	148
Kleinbetriebe (10 bis 49)	33
Mittlere Betriebe (50 bis 249)	3
Großbetriebe (250 und mehr)	0

### Beschäftigte nach Wirtschaftszweigen (Juni 2023)

- Land- und Forstwirtschaft, Fischerei
- Produzierendes Gewerbe
- Handel, Verkehr, Logistik
- Gastgewerbe + Sonstige Dienstleistungen (ohne Gesundheits- und Sozialwesen)
- Gesundheits- und Sozialwesen

### Beschäftigte (jeweils Juni)

### 5-Jahres-Tendenz

sv-pflichtig Beschäftigte	Ausländer/innen
-6,8%	186,1%

### Arbeitslose & Stellen im Jahresdurchschnitt

### 5-Jahres-Tendenz

Arbeitslose	Stellen
-8,0%	-39,0%

### Leistungsberechtigte (Jahresdurchschnitt)

### 5-Jahres-Tendenz

Bedarfgemeinschaften	Leistungsberechtigte
-18,3%	-15,4%

\*Aus Datenschutzgründen und Gründen der statistischen Geheimhaltung werden Zahlenwerte von 1 oder 2 und Daten, aus denen rechnerisch auf einen solchen Zahlenwert geschlossen werden kann, anonymisiert. Deshalb wurden hier 2 Wirtschaftszweige zusammengefasst.

## Glossar

### Beschäftigung (am Arbeitsort)

Sozialversicherungspflichtig Beschäftigte umfassen alle Arbeitnehmer, die kranken-, renten-, pflegeversicherungspflichtig und/oder beitragspflichtig nach dem Recht der Arbeitsförderung sind oder für die Beitragsanteile zur gesetzlichen Rentenversicherung oder nach dem Recht der Arbeitsförderung zu zahlen sind. Dazu gehören insbesondere auch Auszubildende, Altersteilzeitbeschäftigte, Praktikanten, Werkstudenten und Personen, die aus einem sozialversicherungspflichtigen Beschäftigungsverhältnis zur Ableistung von gesetzlichen Dienstpflichten (z. B. Wehrübung) einberufen werden. Nicht zu den sozialversicherungspflichtig Beschäftigten zählen dagegen Beamte, Selbstständige, mithelfende Familienangehörige, Berufs- und Zeitsoldaten, sowie Wehr- und Zivildienstleistende.

### Methodische Hinweise zu Revisionen in der Beschäftigungs- statistik

Aufgrund rückwirkender Revisionen der Beschäftigungsstatistik können Daten von zuvor veröffentlichten Daten abweichen. Dies ist insbesondere beim Vergleich mit älteren Veröffentlichungen zu berücksichtigen.

Das Revidieren von Daten, d. h. die nachträgliche Änderung von bereits publizierten statistischen Daten, erfolgt anlassbezogen und unregelmäßig. Es behebt Fehler und verbessert die Genauigkeit. Dies kann erforderlich werden, weil sich rückwirkend eine wesentliche Änderung in der Datenquelle eines Statistikverfahrens ergeben hat oder weil ein Fehler in den statistischen Verarbeitungsregeln erkannt wurde. In beiden Fällen werden die statistischen Ergebnisse neu berechnet – auch für zurückliegende Berichtszeiträume. Ab dem Revisionszeitpunkt erstellte Publikationen enthalten – sofern möglich – auch rückwirkend neue Ergebnisse. Im Fokus der Revision stand 2023 eine verbesserte regionale Abbildung von Beschäftigten nach dem Arbeits- und Wohnort. Die Ermittlung des Arbeitsortes wurde um die Verwendung von georeferenzierten Adressdaten des Bundesamtes für Kartographie und Geodäsie ergänzt. Nähere Informationen sind zu finden im Methodenbericht: [www.statistik.arbeitsagentur.de](http://www.statistik.arbeitsagentur.de) > Grundlagen > Methodik und Qualität > Methodenberichte und Hintergrundinfo > Beschäftigung

### Arbeitslose

Arbeitslose sind Personen, die

- vorübergehend nicht in einem Beschäftigungsverhältnis stehen oder nur eine weniger als 15 Stunden wöchentlich umfassende Beschäftigung ausüben (Beschäftigungslosigkeit),
- eine versicherungspflichtige, mindestens 15 Stunden wöchentlich umfassende Beschäftigung suchen (Eigenbemühungen),
- den Vermittlungsbemühungen der Agentur für Arbeit oder des Jobcenters zur Verfügung stehen, also arbeiten dürfen, arbeitsfähig und -bereit sind (Verfügbarkeit),
- in der Bundesrepublik Deutschland wohnen,
- nicht jünger als 15 Jahre sind und die Altersgrenze für den Renteneintritt noch nicht erreicht haben und
- sich persönlich bei einer Agentur für Arbeit oder einem Jobcenter arbeitslos gemeldet haben.

Teilnehmer/innen an Maßnahmen der aktiven Arbeitsmarktpolitik gelten nicht als arbeitslos, werden aber unter der Rubrik "Unterbeschäftigung" regelmäßig in die Berichterstattung der Bundesagentur für Arbeit aufgenommen. Für Hilfebedürftige nach dem SGB II findet nach § 53 a Abs. 1 SGB II die Arbeitslosendefinition des § 16 SGB III sinngemäß Anwendung.

### Bedarfsgemeinschaften und Regelleistungsberechtigte (Grundsicherung SGB II)

Eine Bedarfsgemeinschaft (BG) bezeichnet eine Konstellation von Personen, die im selben Haushalt leben und gemeinsam wirtschaften. Von jedem Mitglied der BG wird erwartet, dass es sein Einkommen und Vermögen zur Deckung des Gesamtbedarfs aller Angehörigen der BG einsetzt (Ausnahme: Kinder). Es besteht eine sog. bedingte Instandspflicht.

Eine BG (gem. § 7 SGB II) hat mindestens eine bzw. einen Leistungsberechtigten (LB).

Des Weiteren zählen dazu:

- die im Haushalt lebenden Eltern, der im Haushalt lebende Elternteil und/oder der im Haushalt lebende Partner dieses Elternteils des LB, sofern der LB das 25. Lebensjahr noch nicht vollendet hat,
- als Partner des LB
  - der nicht dauernd getrennt lebende Ehegatte,
  - der nicht dauernd getrennt lebende Lebenspartner,
  - eine Person, die mit dem LB in einem gemeinsamen Haushalt so zusammenlebt, dass nach verständiger Würdigung der wechselseitige Wille anzunehmen ist, Verantwortung füreinander zu tragen und füreinander einzustehen,
- die dem Haushalt angehörenden unverheirateten Kinder des LB, wenn sie das 25. Lebensjahr noch nicht vollendet haben, soweit sie die Leistungen zur Sicherung ihres Lebensunterhaltes nicht aus eigenem Einkommen oder Vermögen beschaffen können.

Bedarfsgemeinschaften lassen sich differenzieren nach Regelleistungs-BG und sonstiger BG. Vom Begriff der BG abzugrenzen sind Haushaltsgemeinschaften und Zweckgemeinschaften (wie z. B. Studenten-WGs).

Personen in Bedarfsgemeinschaften			
Leistungsberechtigte		Nicht Leistungsberechtigte	
· Regelleistungsberechtigte	· Sonstige Leistungsberechtigte	· vom Leistungsanspruch ausgeschlossene Personen	· Kinder ohne Leistungsanspruch

Regelleistungsberechtigte (RLB) sind Personen mit Anspruch auf Gesamtregelleistung (Arbeitslosengeld II oder Sozialgeld). Dazu zählen Personen, die Anspruch auf folgende Leistungsarten haben: Regelbedarf Arbeitslosengeld II oder Sozialgeld (§§ 20, 23 SGB II) Mehrbedarfe (§ 21 SGB II) laufende und einmalige Leistungen für Unterkunft und Heizung einschließlich Nachzahlung von Heiz- und Betriebskosten sowie Heizmittelbevorratung, Wohnbeschaffungskosten, Mietschulden und Instandhaltungs- und Reparaturkosten bei

---

**Herausgeberin**

Agentur für Arbeit Neubrandenburg  
Ponyweg 37 - 43  
17034 Neubrandenburg  
April 2024

[www.arbeitsagentur.de/vor-ort/neubrandenburg](http://www.arbeitsagentur.de/vor-ort/neubrandenburg)