



Ihr Weg nach Göppingen

Von der A 8 aus Richtung Autobahnkreuz Stuttgart:

- **Ausfahrt Wendlingen:** B 313 in Richtung Plochingen / Göppingen
- **Kreuz Plochingen:** B 10 in Richtung Ulm / Göppingen
- **Ausfahrt Göppingen Zentrum / West, Lorch**
- **Ausfahrt Göppingen Zentrum / Ost**
- Göppingen-Innenstadt: Beschilderung „Parkhaus-Ring“ führt zu den Parkhäusern **P 2 - P 6**

Von der A 8 aus Richtung Ulm / München:

- **Ausfahrt Aichelberg:** Der Beschilderung Richtung Göppingen folgen (L 1214)
- Göppingen-Innenstadt: Beschilderung „Parkhaus-Ring“ führt zu den Parkhäusern **P 2 - P 6**

Von der A7 / B29 aus Richtung Schwäbisch Gmünd / Aalen:









- **Ausfahrt Aalen / Westhausen:** B29 bis Schwäbisch Gmünd bzw. Lorch
- **Schwäbisch Gmünd:** Der Beschilderung folgen Richtung Göppingen (B297) über Lorch, Wäschenbeuren, Rechberghausen
- Göppingen-Innenstadt: Beschilderung „Parkhaus-Ring“ führt zu den Parkhäusern **P 2 - P 6**

Parkhäuser / Parkhaus-Ring

- | | |
|--|---|
|  1: Jahnstraße |  4: Friedrichstraße |
| 2: Bahnhofstraße | 5: Mörikestraße / Kaufhof |
| 3: Schillerplatz | 6: Marktplatz-Garage |

Wichtige Einrichtungen

- | | |
|---|---|
| 1 Rathaus
Hauptstr. 1 | 8 Stadthalle
Blumenstraße 41 |
| 2 Stadtbibliothek
Kornhausplatz 1 | 9 Technisches Rathaus
Nördliche Ringstraße 35 |
| 3 Jugendmusikschule (Haus Illig)
Friedrich-Ebert-Straße 2 | 10 Kunsthalle / VHS am Nordring
Marstallstraße 55 |
| 4 Städtisches Museum im Storch
Wühlestraße 36 | 11 EWS-Arena
Nördliche Ringstraße 87 |
| 5 Bahnhof | 12 Barbarossa-Thermen
Lorcher Straße 44 |
| 6 Volkshochschule
Mörikestraße 16 | 13 Landratsamt
Lorcher Straße 6 |
| 7 Kulturzentrum Altes E-Werk
Mörikestraße 18 | 14 Klinikum Christophsbad
Faurndauer Str. 6-28 |

 Parkhaus	 Grünflächen
 Hauptverkehrsstraßen	 Bahnline
 Fußgängerbereich	 Fils
 Gebäude	 Fahrrichtung

